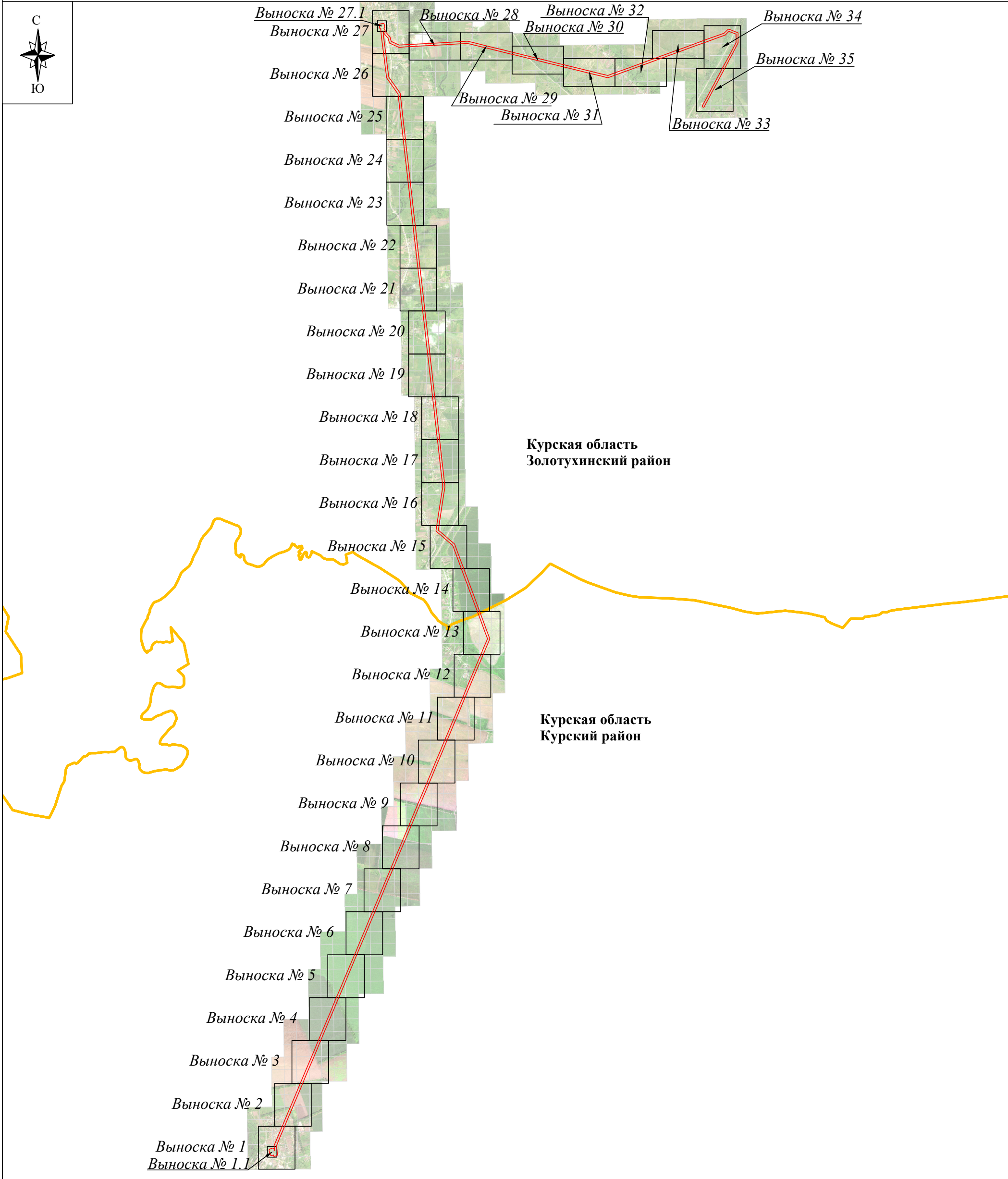


Схема расположения границ публичного сервитута



Используемые условные знаки и обозначения:

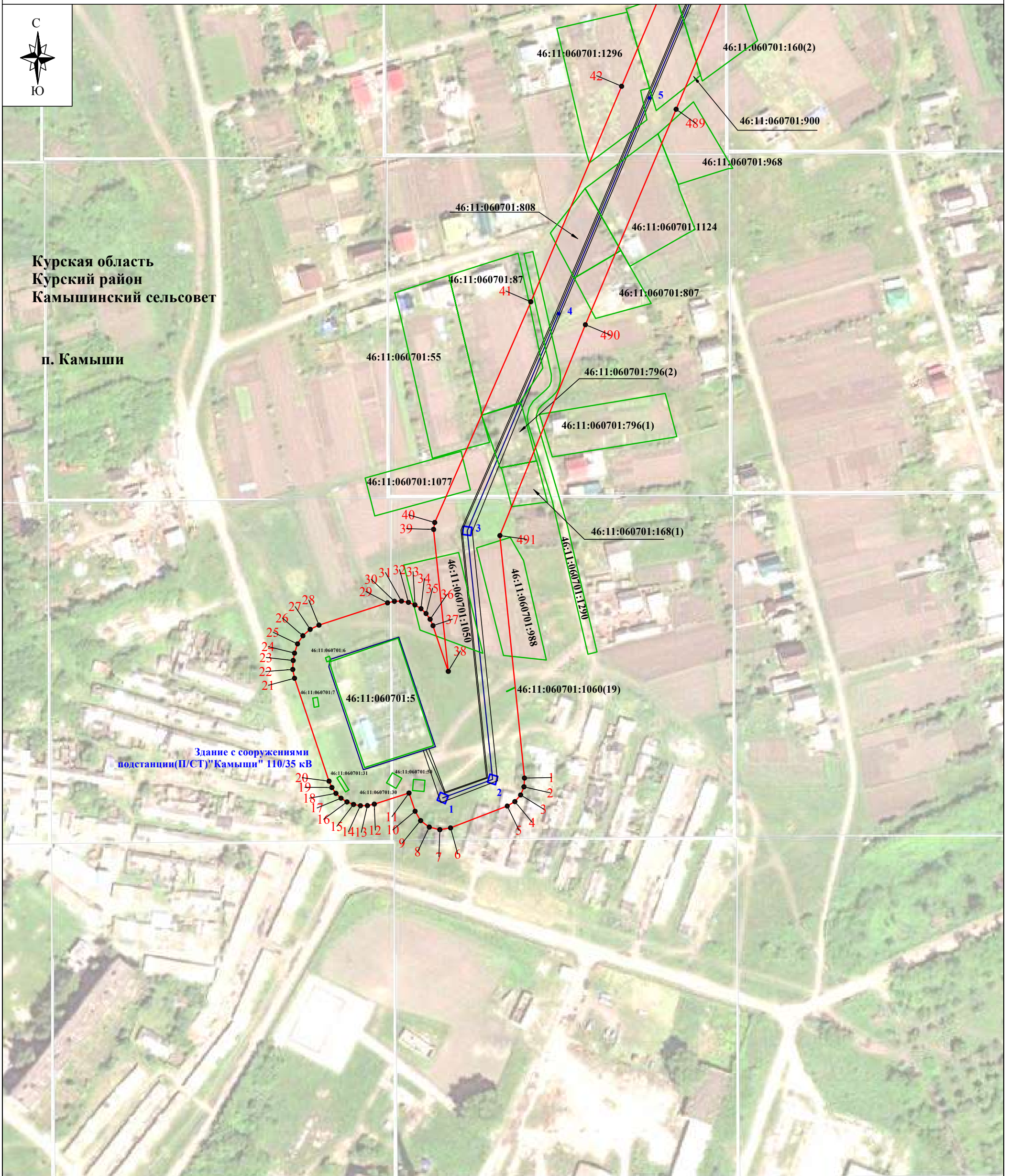
Масштаб 1:55 000

- - проектные границы публичного сервитута
- - границы административно-территориальных образований
- Курская область** - обозначение субъекта
- Курский район** - обозначение муниципального образования
- Золотухинский район**



Подпись **С.А. Миронова** Дата "30" августа 2023 г.
 Место для оттиска печати лица, составившего описание местоположения границ объекта

Схема расположения границ публичного сервитута



Используемые условные знаки и обозначения:

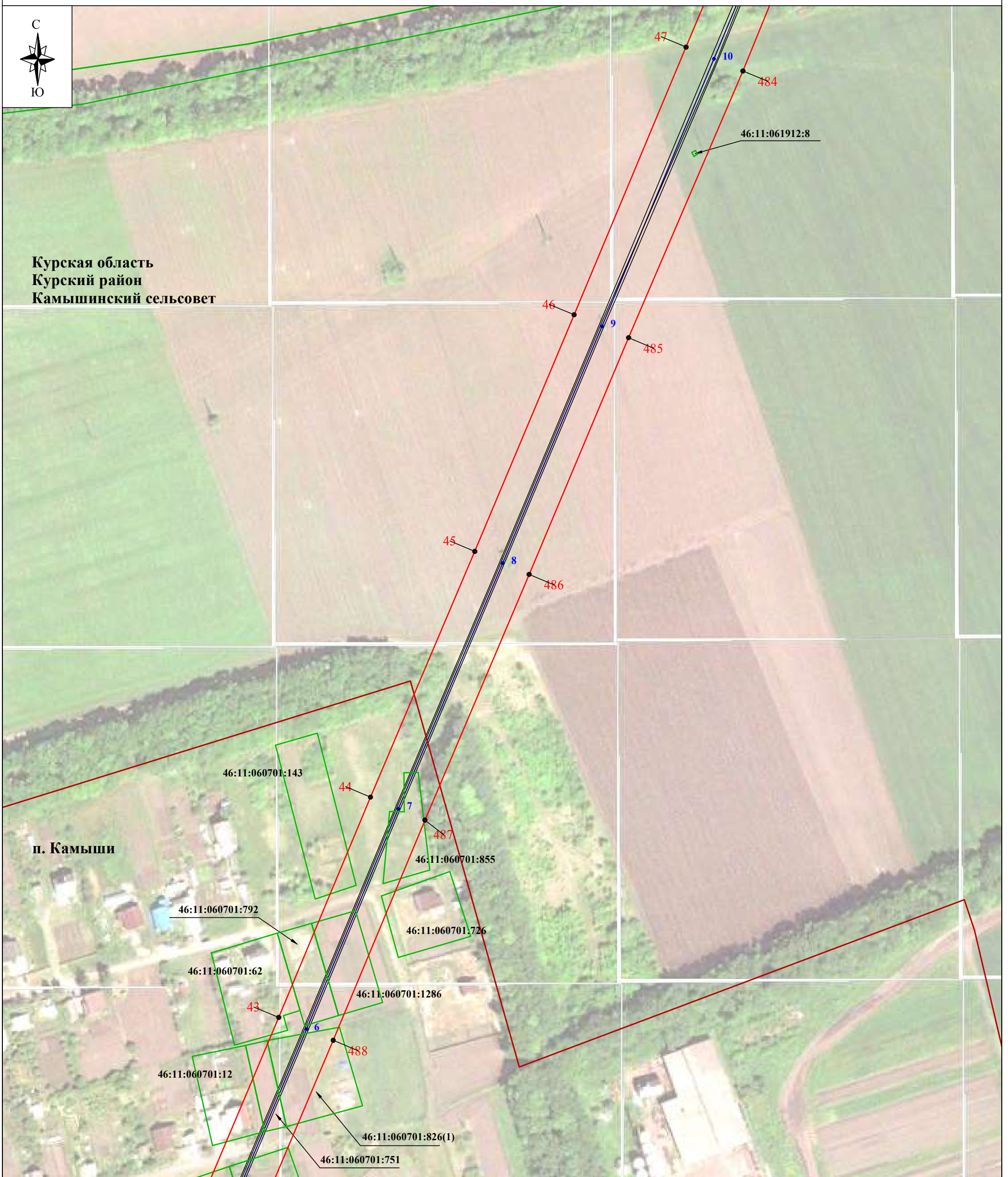
Масштаб 1:2000

Выноска № 1

- - проектные границы публичного сервитута
- 1 - характерная точка границы публичного сервитута
- - границы административно-территориальных образований
- - обозначение границы населенного пункта
- - границы земельных участков по сведениям ЕГРН
- 46:11:060701:5 - кадастровый номер земельного участка
- - линия электропередачи и опора с её номером

- Курская область** - обозначение субъекта
- Курский район** - обозначение муниципального образования
- Камышинский сельсовет** - обозначение населенного пункта
- п. Камыши** - обозначение населенного пункта
- - обозначение оси трассы ВЛ-35 кВ
- - обозначение проекции провода ВЛ-35 кВ

Схема расположения границ публичного сервитута



Используемые условные знаки и обозначения:

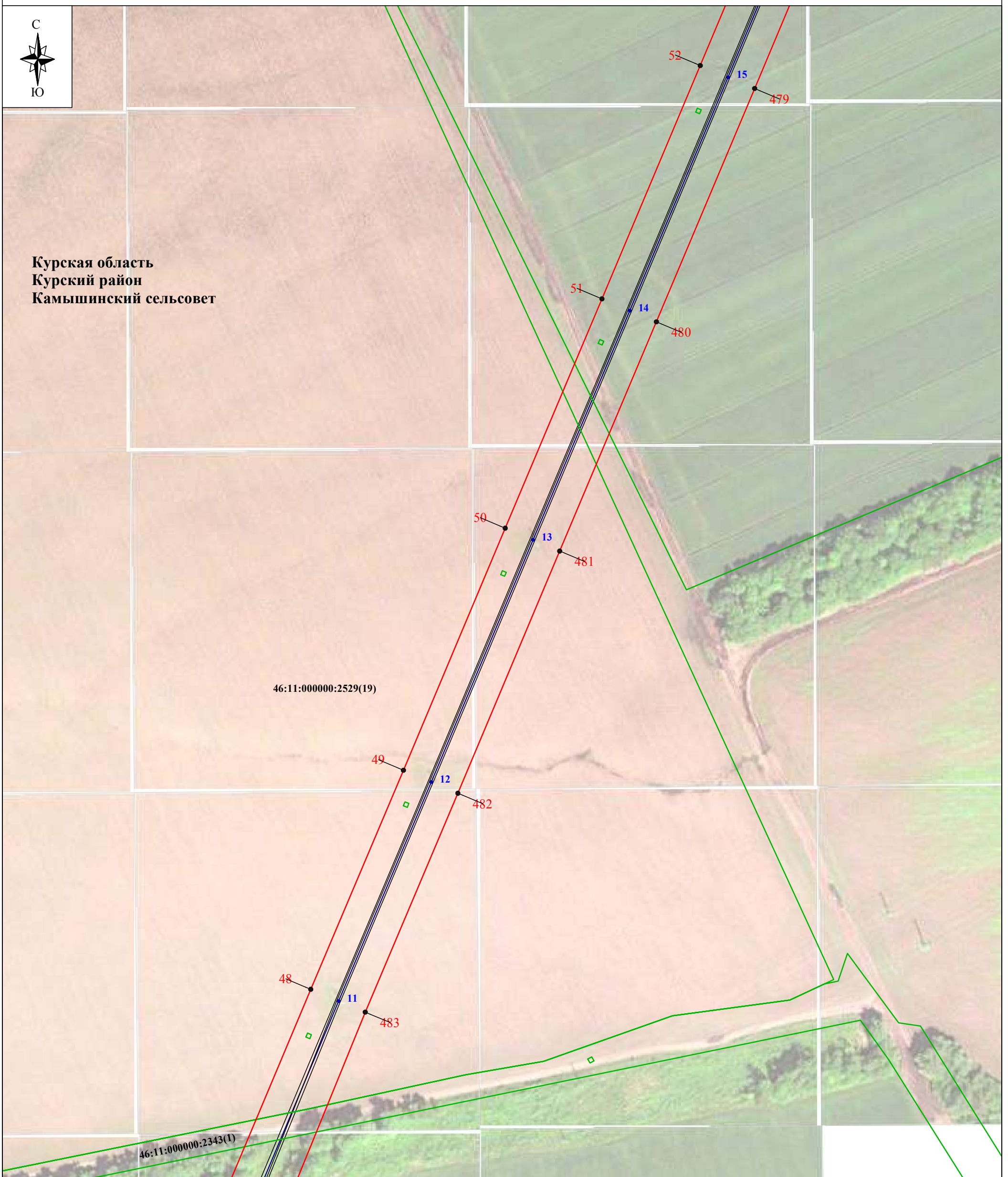
- - проектные границы публичного сервитута
- **1** - характерная точка границы публичного сервитута
- - границы административно-территориальных образований
- - обозначение границы населенного пункта
- - границы земельных участков по сведениям ЕГРН
- 46:11:060701:5 - кадастровый номер земельного участка
- **1** - линия электропередачи и опора с её номером

Масштаб 1:2000

Выноска № 2

- Курская область** - обозначение субъекта
- Курский район** - обозначение муниципального образования
- Камышинский сельсовет**
- п. Камыши** - обозначение населенного пункта
- - обозначение оси трассы ВЛ-35 кВ
- - обозначение проекции провода ВЛ-35 кВ

Схема расположения границ публичного сервитута



Используемые условные знаки и обозначения:

- - проектные границы публичного сервитута
- **1** - характерная точка границы публичного сервитута
- - границы административно-территориальных образований
- - обозначение границы населенного пункта
- - границы земельных участков по сведениям ЕГРН
- 46:11:060701:5 - кадастровый номер земельного участка
- **1** - линия электропередачи и опора с её номером

Масштаб 1:2000

Выноска № 3

- Курская область** - обозначение субъекта
- Курский район** - обозначение муниципального образования
- Камышинский сельсовет**
- п. Камыши** - обозначение населенного пункта
- - обозначение оси трассы ВЛ-35 кВ
- - обозначение проекции провода ВЛ-35 кВ

Схема расположения границ публичного сервитута



Курская область
Курский район
Камышинский сельсовет

Используемые условные знаки и обозначения:

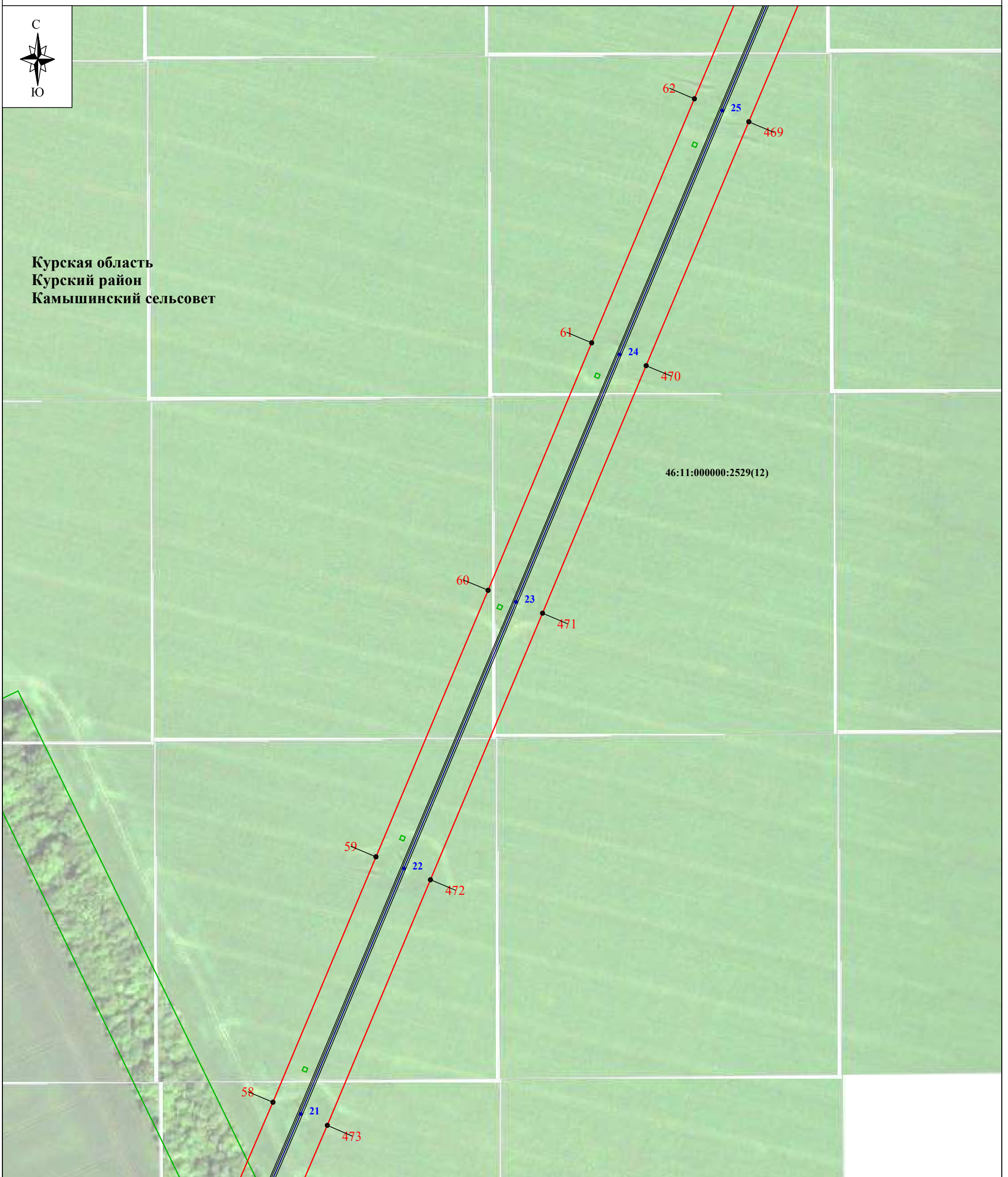
- - проектные границы публичного сервитута
- **1** - характерная точка границы публичного сервитута
- - границы административно-территориальных образований
- - обозначение границы населенного пункта
- - границы земельных участков по сведениям ЕГРН
- 46:11:060701:5 - кадастровый номер земельного участка
- ● **1** - линия электропередачи и опора с её номером

Масштаб 1:2000

Выноска № 4

- Курская область** - обозначение субъекта
- Курский район** - обозначение муниципального образования
- Камышинский сельсовет**
- п. Камыши** - обозначение населенного пункта
- - обозначение оси трассы ВЛ-35 кВ
- - обозначение проекции провода ВЛ-35 кВ

Схема расположения границ публичного сервитута



Используемые условные знаки и обозначения:

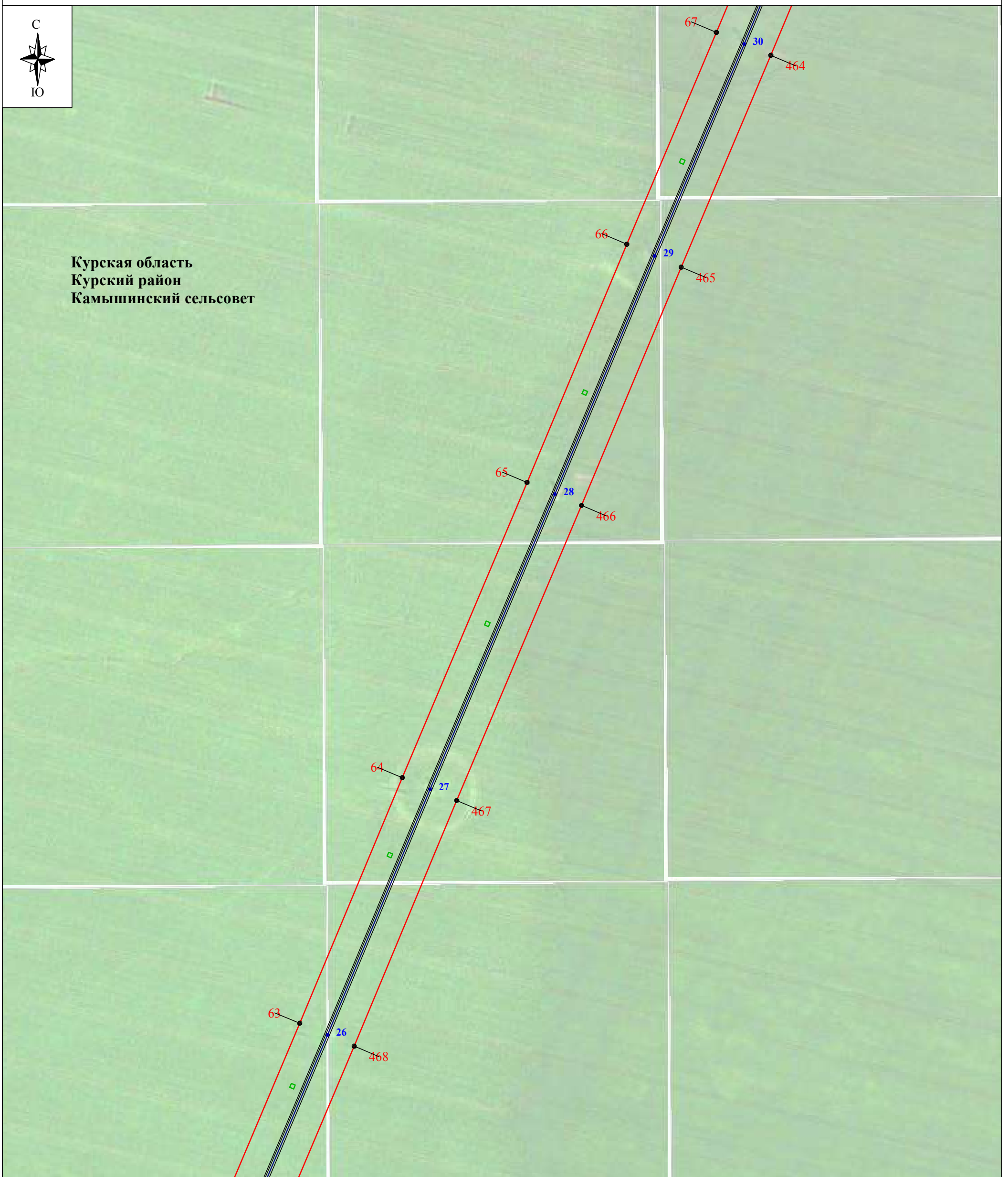
Масштаб 1:2000

Выноска № 5

- - проектные границы публичного сервитута
- 1 - характерная точка границы публичного сервитута
- - границы административно-территориальных образований
- - обозначение границы населенного пункта
- - границы земельных участков по сведениям ЕГРН
- 46:11:060701:5 - кадастровый номер земельного участка
- 1 - линия электропередачи и опора с её номером

- Курская область** - обозначение субъекта
- Курский район** - обозначение муниципального образования
- Камышинский сельсовет**
- п. Камыши** - обозначение населенного пункта
- - обозначение оси трассы ВЛ-35 кВ
- - обозначение проекции провода ВЛ-35 кВ

Схема расположения границ публичного сервитута



Курская область
Курский район
Камышинский сельсовет

Используемые условные знаки и обозначения:

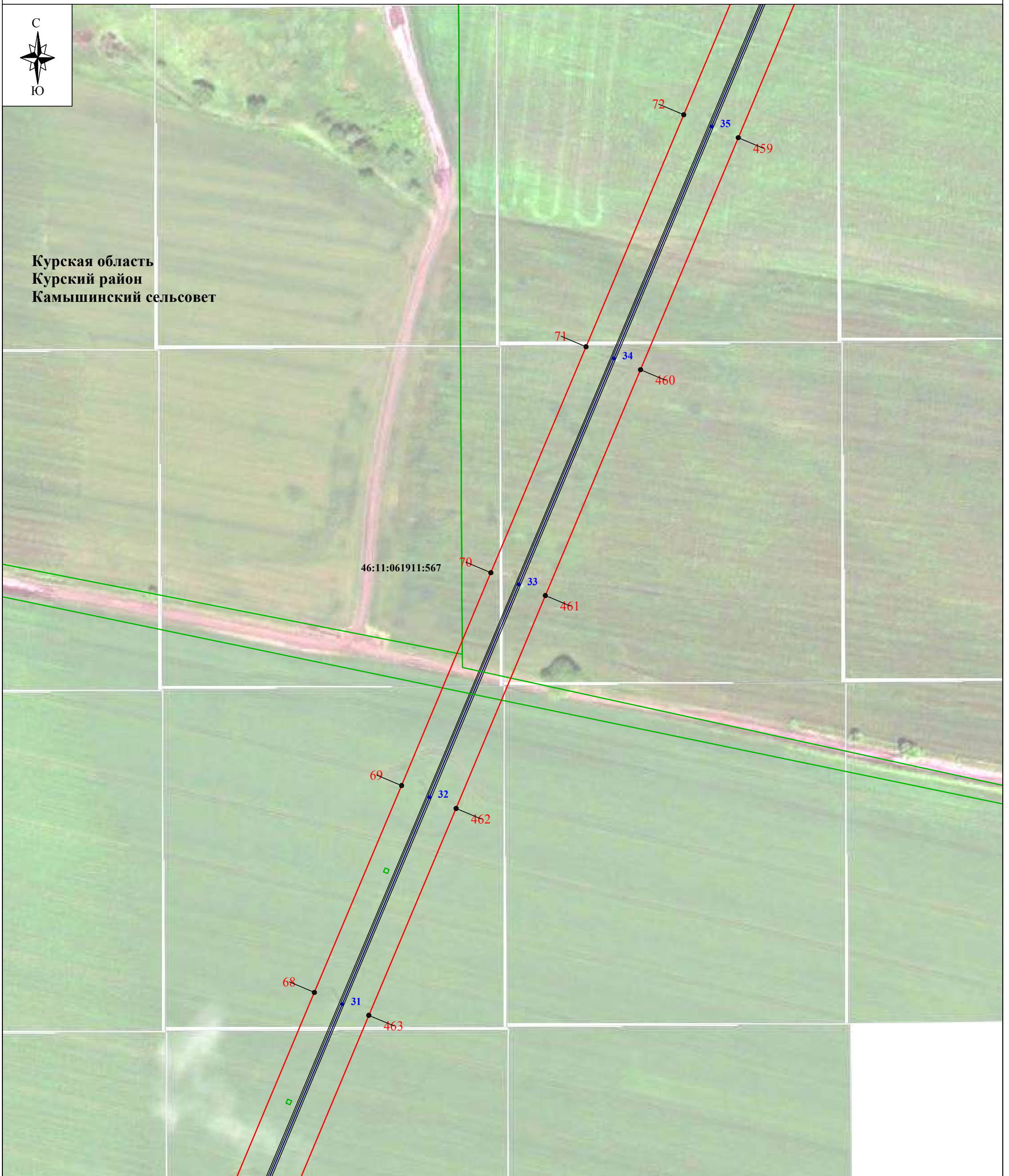
- - проектные границы публичного сервитута
- **1** - характерная точка границы публичного сервитута
- - границы административно-территориальных образований
- - обозначение границы населенного пункта
- - границы земельных участков по сведениям ЕГРН
- 46:11:060701:5 - кадастровый номер земельного участка
- **1** - линия электропередачи и опора с её номером

Масштаб 1:2000

Выноска № 6

- Курская область** - обозначение субъекта
- Курский район** - обозначение муниципального образования
- Камышинский сельсовет**
- п. Камыши** - обозначение населенного пункта
- - обозначение оси трассы ВЛ-35 кВ
- - обозначение проекции провода ВЛ-35 кВ

Схема расположения границ публичного сервитута



Используемые условные знаки и обозначения:

Масштаб 1:2000

Выноска № 7

- - проектные границы публичного сервитута
- **1** - характеристическая точка границы публичного сервитута
- - границы административно-территориальных образований
- - обозначение границы населенного пункта
- - границы земельных участков по сведениям ЕГРН
- 46:11:060701:5 - кадастровый номер земельного участка
- **1** - линия электропередачи и опора с её номером

- Курская область** - обозначение субъекта
- Курский район** - обозначение муниципального образования
- Камышинский сельсовет**
- п. Камыши** - обозначение населенного пункта
- - обозначение оси трассы ВЛ-35 кВ
- - обозначение проекции провода ВЛ-35 кВ

Схема расположения границ публичного сервитута



Используемые условные знаки и обозначения:

Масштаб 1:2000

Выноска № 8

- - проектные границы публичного сервитута
- **1** - характерная точка границы публичного сервитута
- - границы административно-территориальных образований
- - обозначение границы населенного пункта
- - границы земельных участков по сведениям ЕГРН
- 46:11:060701:5 - кадастровый номер земельного участка
- **1** - линия электропередачи и опора с её номером

- Курская область** - обозначение субъекта
- Курский район** - обозначение муниципального образования
- Камышинский сельсовет** - обозначение населенного пункта
- - обозначение оси трассы ВЛ-35 кВ
- - обозначение проекции провода ВЛ-35 кВ

Схема расположения границ публичного сервитута



Используемые условные знаки и обозначения:

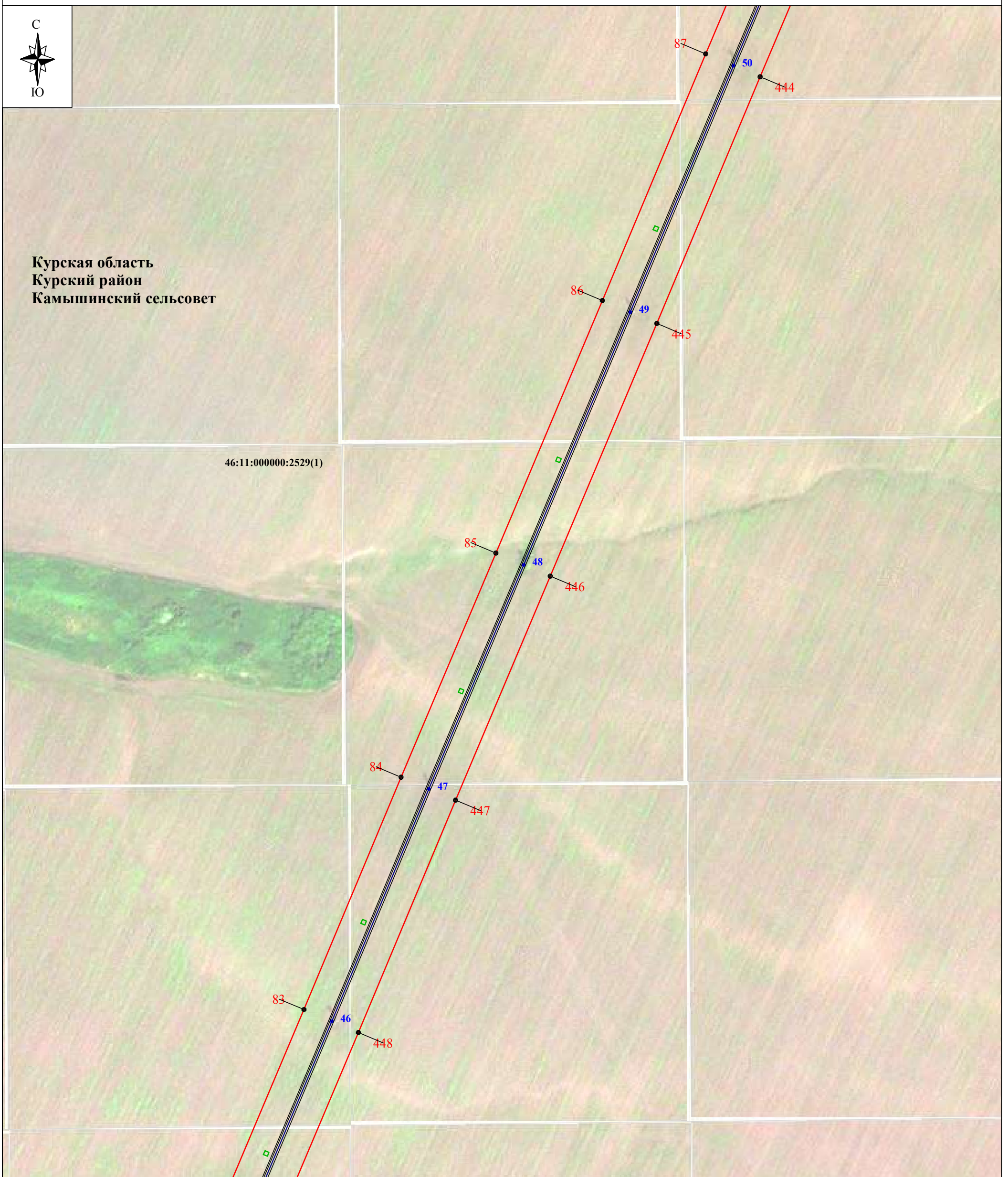
Масштаб 1:2000

Выноска № 9

- - проектные границы публичного сервитута
- **1** - характерная точка границы публичного сервитута
- - границы административно-территориальных образований
- - обозначение границы населенного пункта
- - границы земельных участков по сведениям ЕГРН
- 46:11:060701:5 - кадастровый номер земельного участка
- **1** - линия электропередачи и опора с её номером

- Курская область** - обозначение субъекта
- Курский район** - обозначение муниципального образования
- Камышинский сельсовет**
- п. Камыши** - обозначение населенного пункта
- - обозначение оси трассы ВЛ-35 кВ
- - обозначение проекции провода ВЛ-35 кВ

Схема расположения границ публичного сервитута



Используемые условные знаки и обозначения:

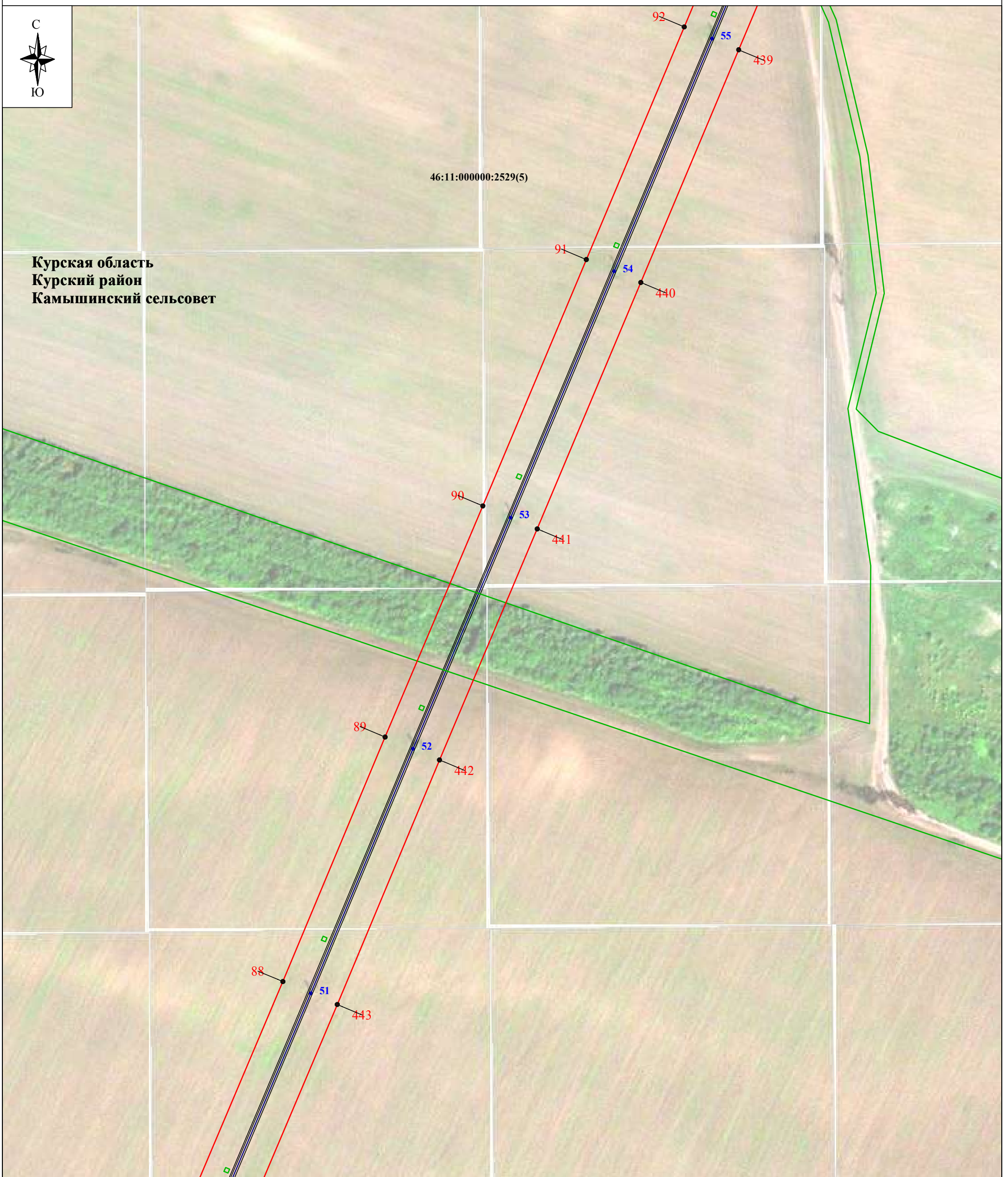
Масштаб 1:2000

Выноска № 10

- - проектные границы публичного сервитута
- 1 - характерная точка границы публичного сервитута
- - границы административно-территориальных образований
- - обозначение границы населенного пункта
- - границы земельных участков по сведениям ЕГРН
- 46:11:060701:5 - кадастровый номер земельного участка
- 1 - линия электропередачи и опора с её номером

- Курская область** - обозначение субъекта
- Курский район** - обозначение муниципального образования
- Камышинский сельсовет**
- п. Камыши** - обозначение населенного пункта
- - обозначение оси трассы ВЛ-35 кВ
- - обозначение проекции провода ВЛ-35 кВ

Схема расположения границ публичного сервитута



Используемые условные знаки и обозначения:

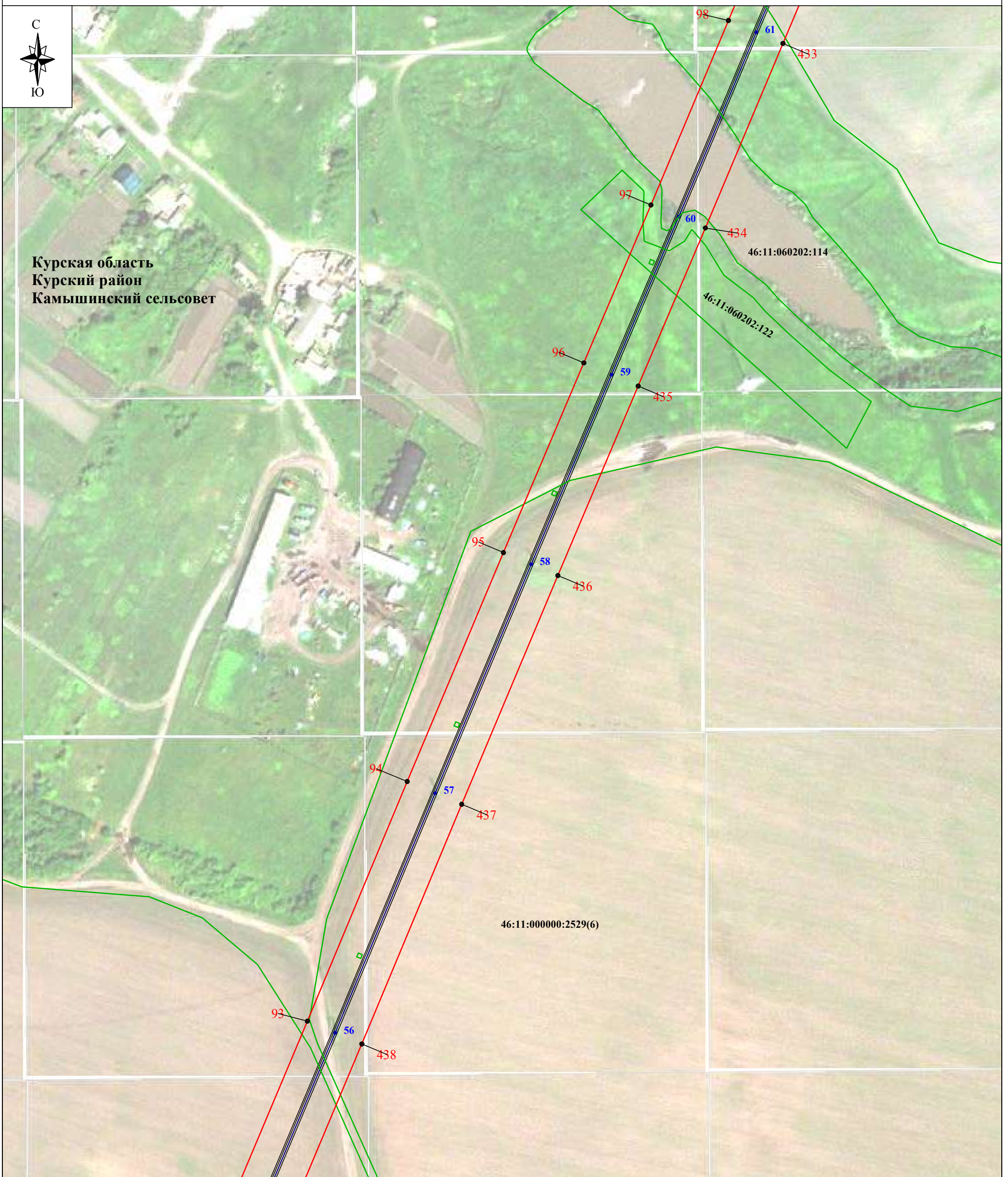
Масштаб 1:2000

Выноска № 11

- - проектные границы публичного сервитута
- 1 - характерная точка границы публичного сервитута
- - границы административно-территориальных образований
- - обозначение границы населенного пункта
- - границы земельных участков по сведениям ЕГРН
- 46:11:060701:5 - кадастровый номер земельного участка
- 1 - линия электропередачи и опора с её номером

- Курская область** - обозначение субъекта
- Курский район** - обозначение муниципального образования
- Камышинский сельсовет**
- п. Камыши** - обозначение населенного пункта
- - обозначение оси трассы ВЛ-35 кВ
- - обозначение проекции провода ВЛ-35 кВ

Схема расположения границ публичного сервитута



Используемые условные знаки и обозначения:

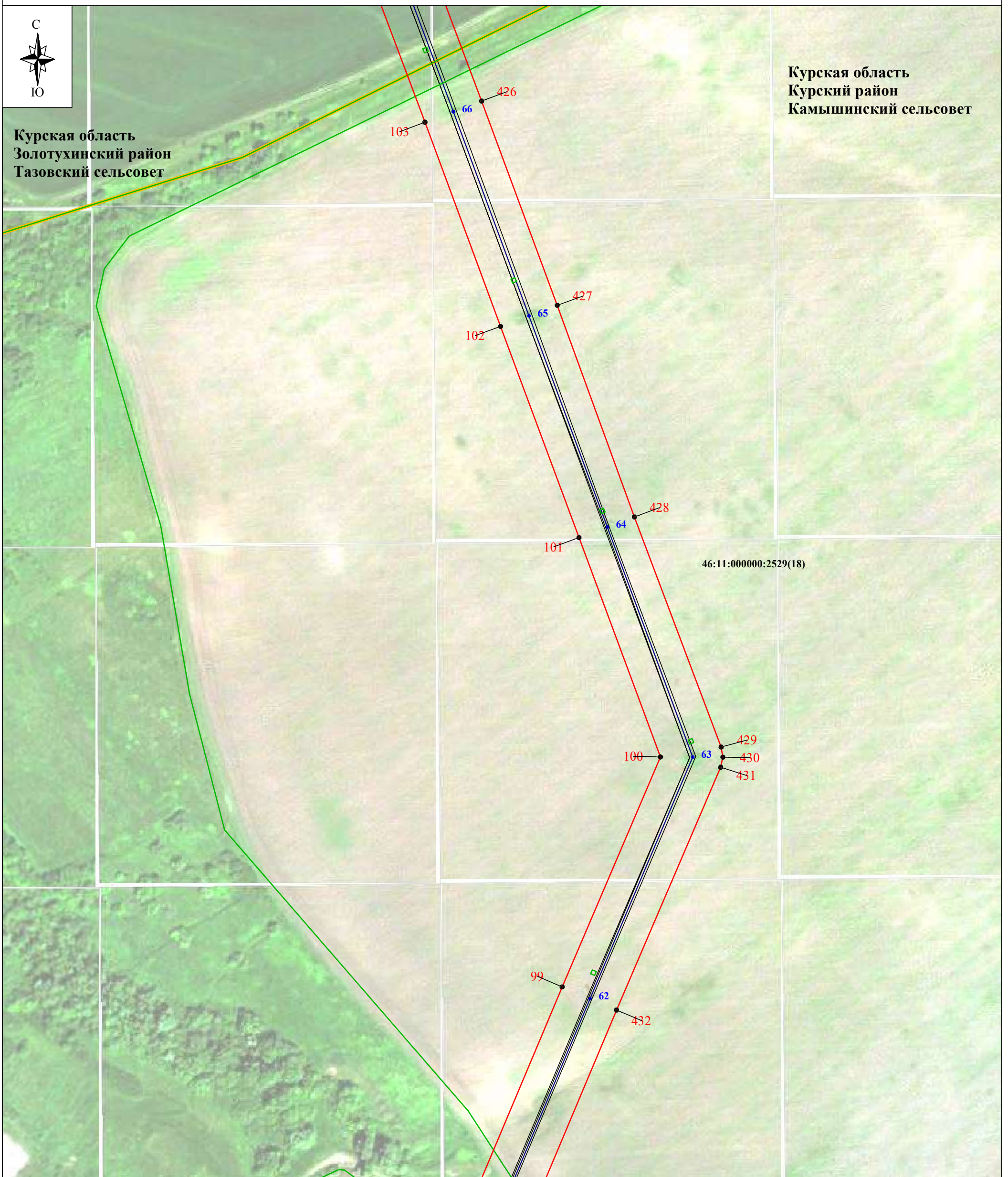
Масштаб 1:2000

Выноска № 12

- - проектные границы публичного сервитута
- 1 - характерная точка границы публичного сервитута
- - границы административно-территориальных образований
- - обозначение границы населенного пункта
- - границы земельных участков по сведениям ЕГРН
- 46:11:060701:5 - кадастровый номер земельного участка
- 1 - линия электропередачи и опора с её номером

- Курская область** - обозначение субъекта
- Курский район** - обозначение муниципального образования
- Камышинский сельсовет**
- п. Камыши** - обозначение населенного пункта
- - обозначение оси трассы ВЛ-35 кВ
- - обозначение проекции провода ВЛ-35 кВ

Схема расположения границ публичного сервитута



Курская область
Золотухинский район
Тазовский сельсовет

Курская область
Курский район
Камышинский сельсовет

46:11:000000:2529(18)

Используемые условные знаки и обозначения:

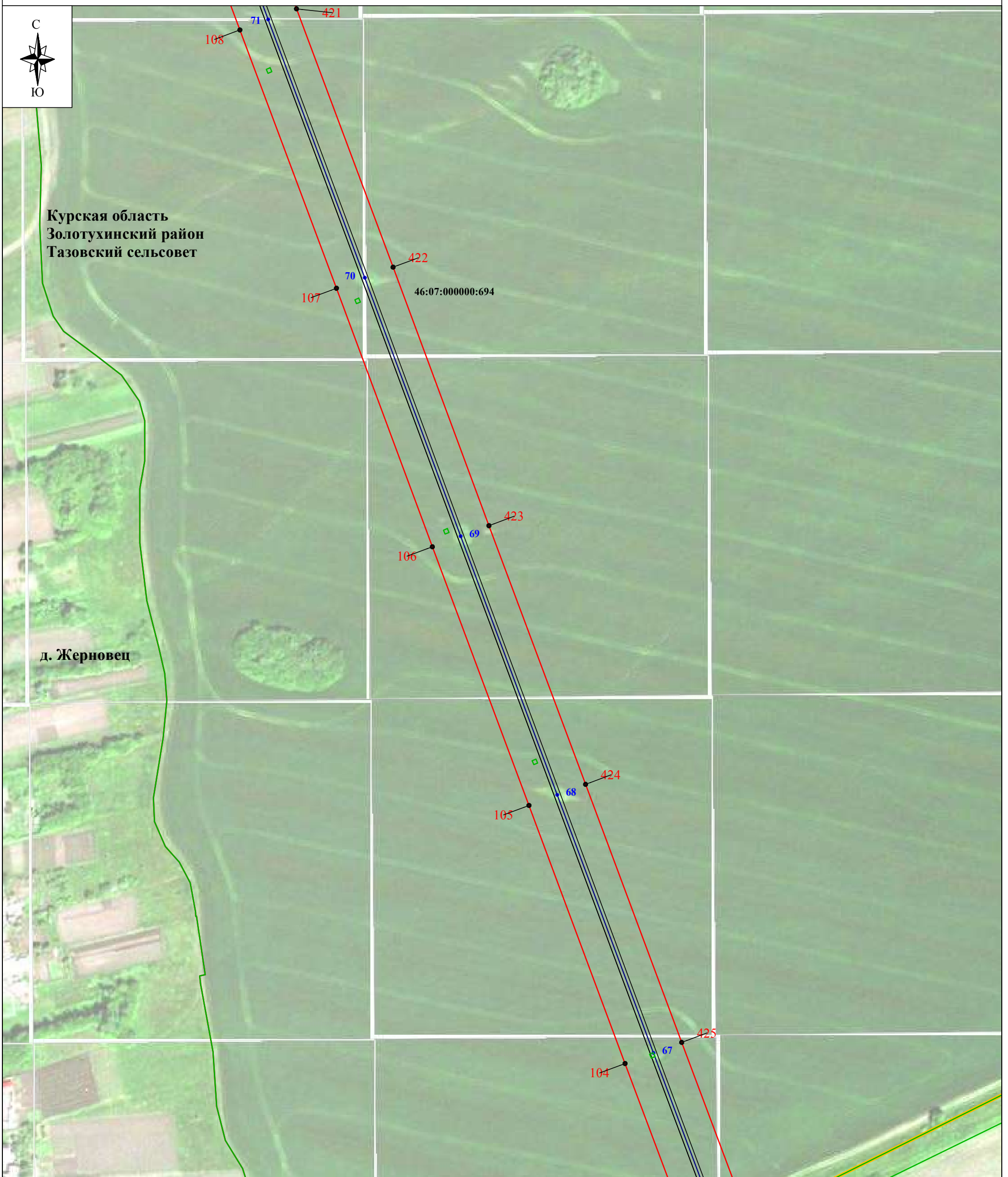
- - проектные границы публичного сервитута
- 1 - характерная точка границы публичного сервитута
- - границы административно-территориальных образований
- - обозначение границы населенного пункта
- - границы земельных участков по сведениям ЕГРН
- 46:11:060701:5 - кадастровый номер земельного участка
- 1 - линия электропередачи и опора с её номером

Масштаб 1:2000

Выноска № 13

- Курская область - обозначение субъекта
- Курский район - обозначение муниципального образования
- Камышинский сельсовет - обозначение населенного пункта
- - обозначение оси трассы ВЛ-35 кВ
- - обозначение проекции провода ВЛ-35 кВ

Схема расположения границ публичного сервитута



Используемые условные знаки и обозначения:

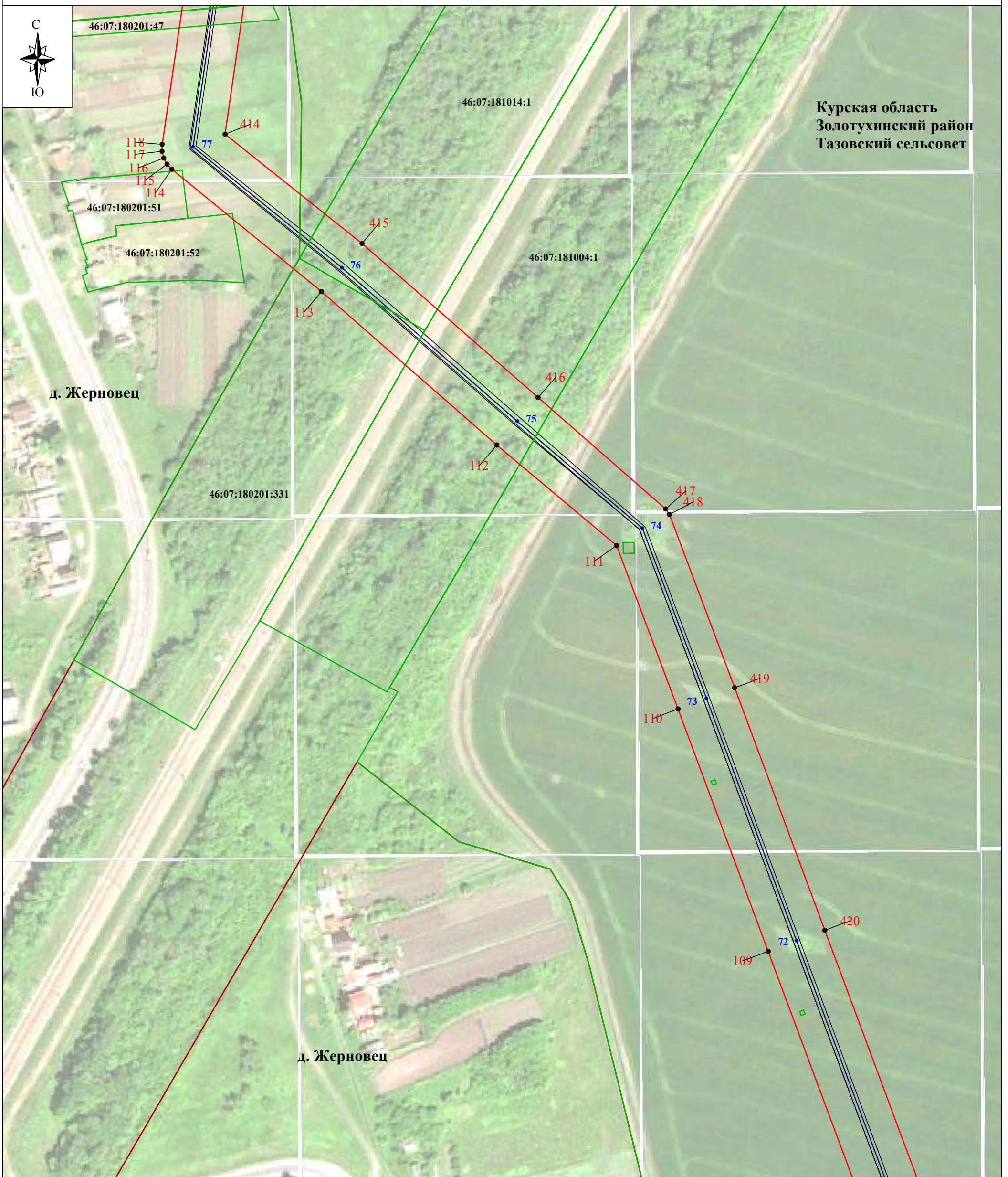
Масштаб 1:2000

Выноска № 14

- - проектные границы публичного сервитута
- **1** - характерная точка границы публичного сервитута
- - границы административно-территориальных образований
- - обозначение границы населенного пункта
- - границы земельных участков по сведениям ЕГРН
- 46:11:060701:5 - кадастровый номер земельного участка
- **1** - линия электропередачи и опора с её номером

- Курская область** - обозначение субъекта
- Золотухинский район** - обозначение муниципального образования
- Тазовский сельсовет** - обозначение населенного пункта
- д. Жерновец** - обозначение населенного пункта
- - обозначение оси трассы ВЛ-35 кВ
- - обозначение проекции провода ВЛ-35 кВ

Схема расположения границ публичного сервитута



Используемые условные знаки и обозначения:

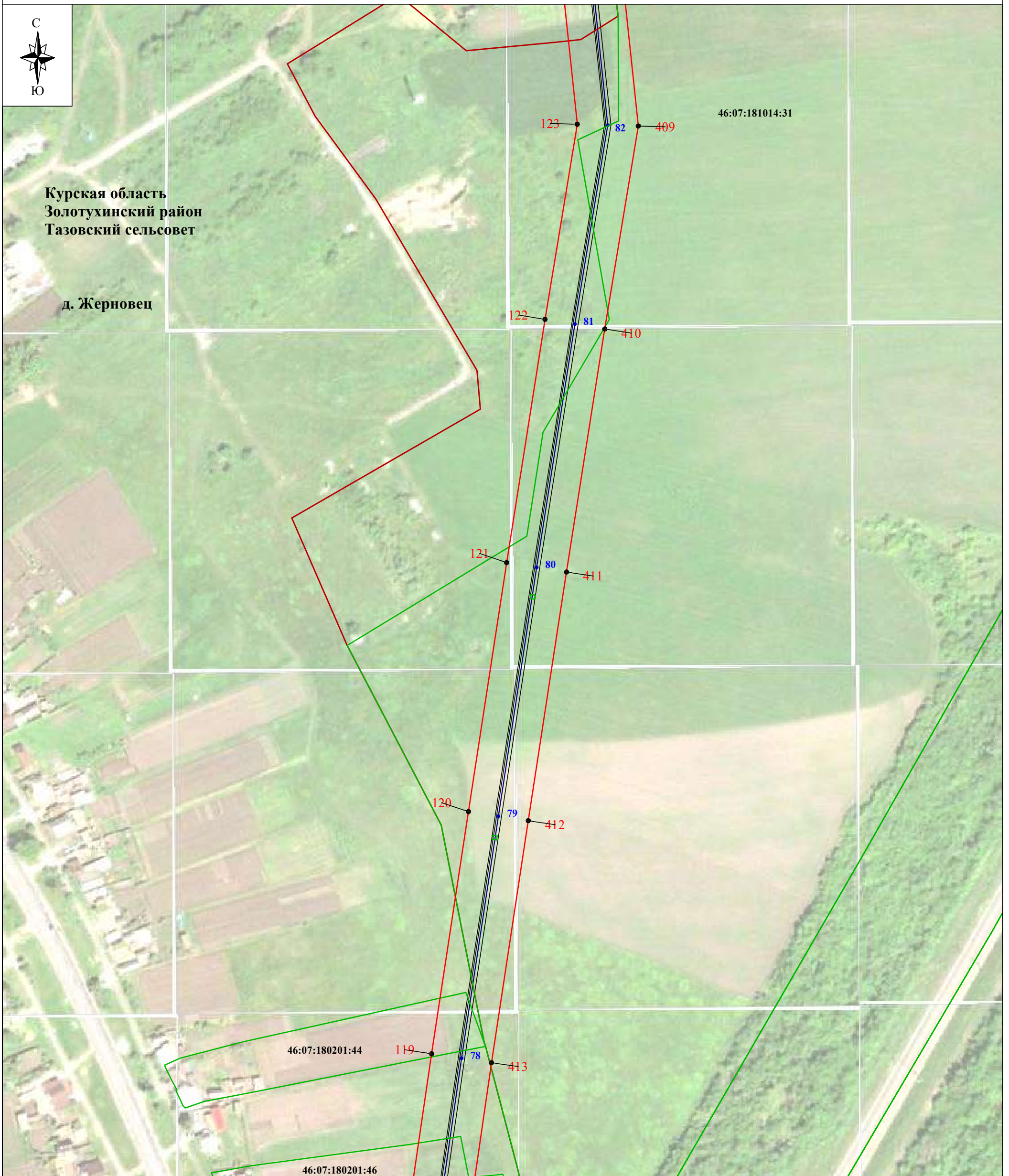
- - проектные границы публичного сервитута
- 1 - характерная точка границы публичного сервитута
- - границы административно-территориальных образований
- - обозначение границы населенного пункта
- - границы земельных участков по сведениям ЕГРН
- 46:11:060701:5 - кадастровый номер земельного участка
- ● 1 - линия электропередачи и опора с её номером

Масштаб 1:2000

Выноска № 15

- Курская область** - обозначение субъекта
- Золотухинский район** - обозначение муниципального образования
- Тазовский сельсовет** - обозначение населенного пункта
- д. Жерновец** - обозначение населенного пункта
- - обозначение оси трассы ВЛ-35 кВ
- - обозначение проекции провода ВЛ-35 кВ

Схема расположения границ публичного сервитута



Используемые условные знаки и обозначения:

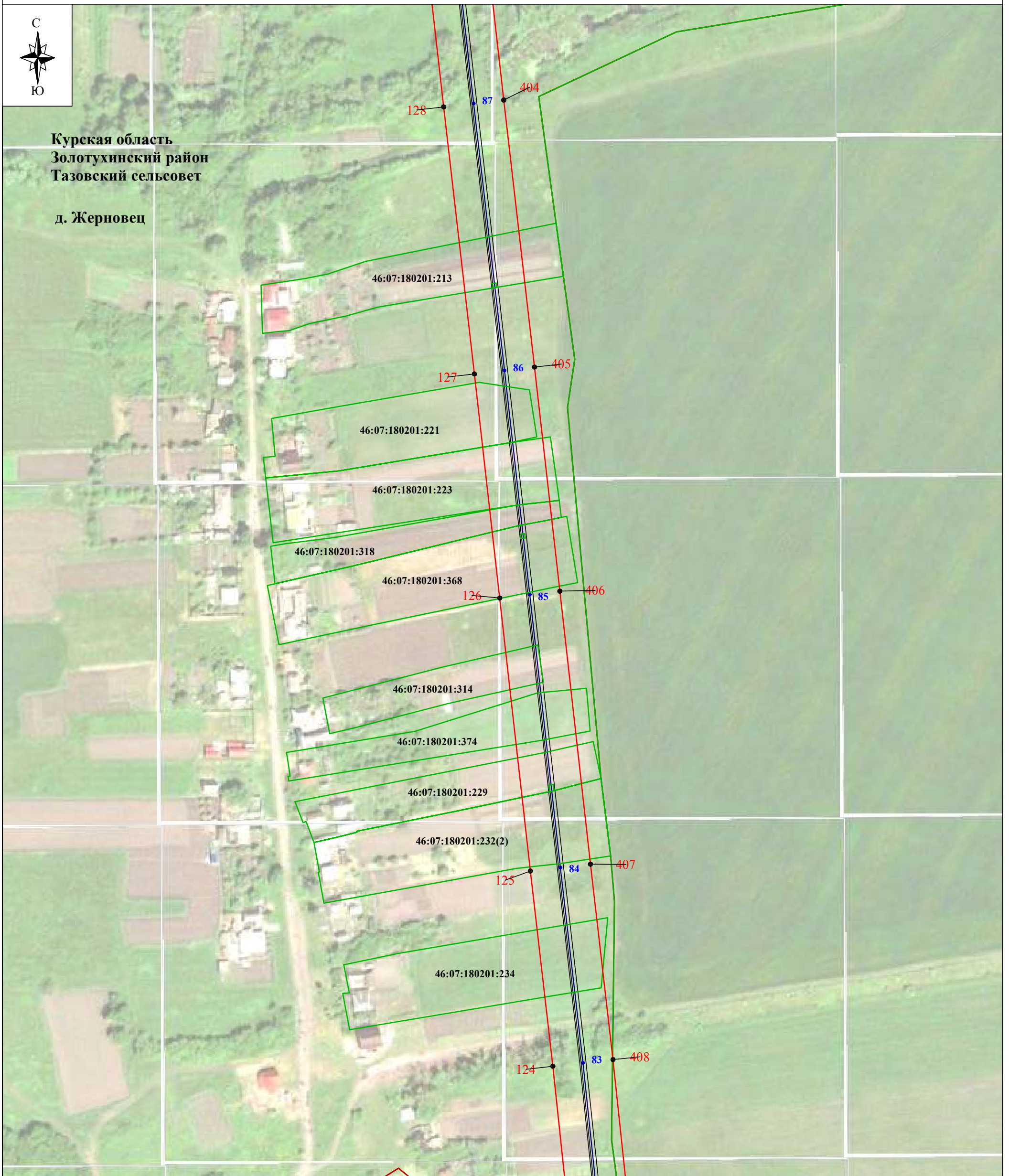
- - проектные границы публичного сервитута
- **1** - характерная точка границы публичного сервитута
- - границы административно-территориальных образований
- - обозначение границы населенного пункта
- - границы земельных участков по сведениям ЕГРН
- 46:11:060701:5 - кадастровый номер земельного участка
- **1** - линия электропередачи и опора с её номером

Масштаб 1:2000

Выноска № 16

- Курская область** - обозначение субъекта
- Золотухинский район** - обозначение муниципального образования
- Тазовский сельсовет**
- д. Жерновец** - обозначение населенного пункта
- - обозначение оси трассы ВЛ-35 кВ
- - обозначение проекции провода ВЛ-35 кВ

Схема расположения границ публичного сервитута



Используемые условные знаки и обозначения:

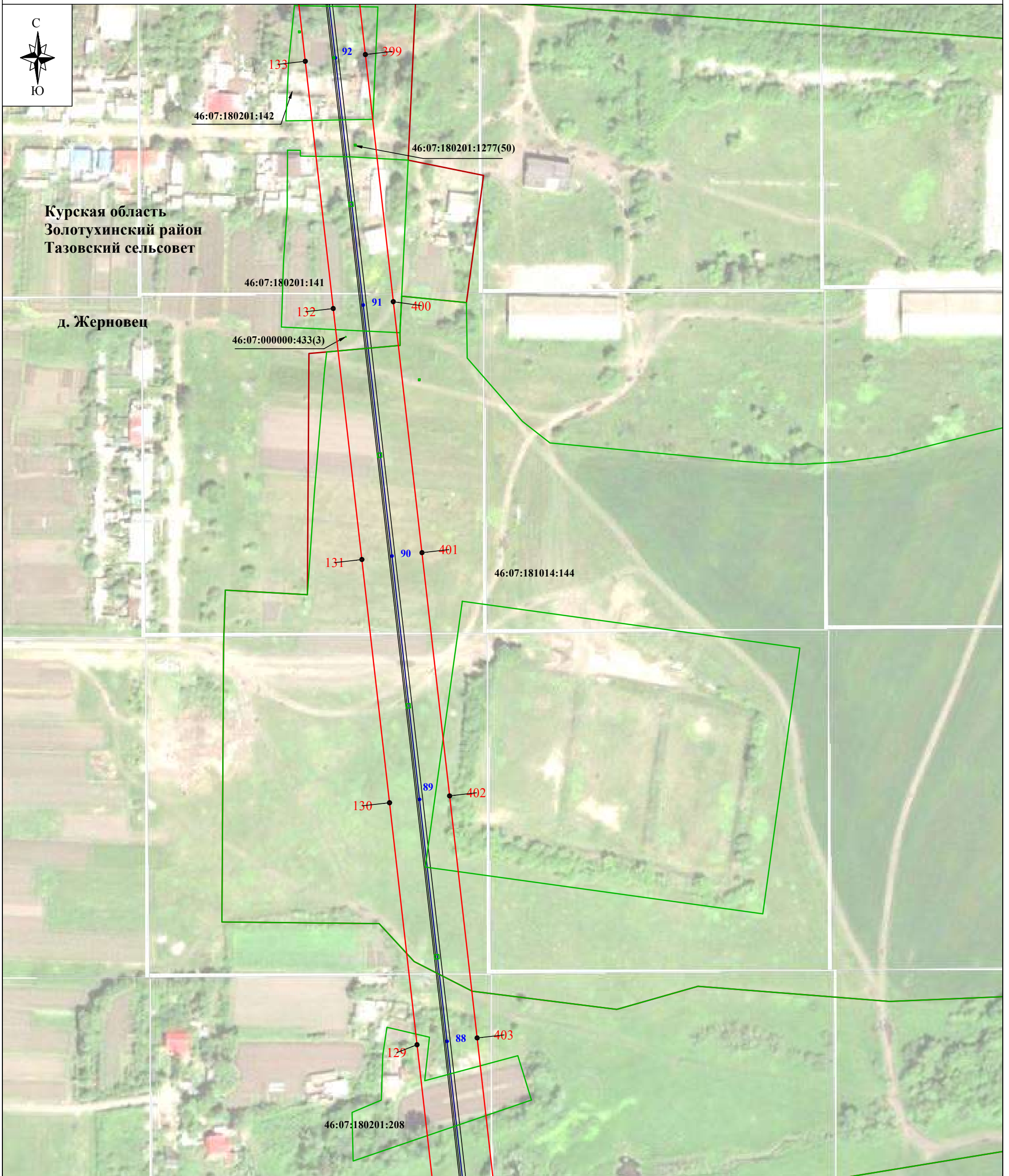
Масштаб 1:2000

Выноска № 17

- - проектные границы публичного сервитута
- 1 - характерная точка границы публичного сервитута
- - границы административно-территориальных образований
- - обозначение границы населенного пункта
- - границы земельных участков по сведениям ЕГРН
- 46:11:060701:5 - кадастровый номер земельного участка
- 1 - линия электропередачи и опора с её номером

- Курская область** - обозначение субъекта
- Золотухинский район** - обозначение муниципального образования
- Тазовский сельсовет** - обозначение населенного пункта
- - обозначение оси трассы ВЛ-35 кВ
- - обозначение проекции провода ВЛ-35 кВ

Схема расположения границ публичного сервитута



Используемые условные знаки и обозначения:

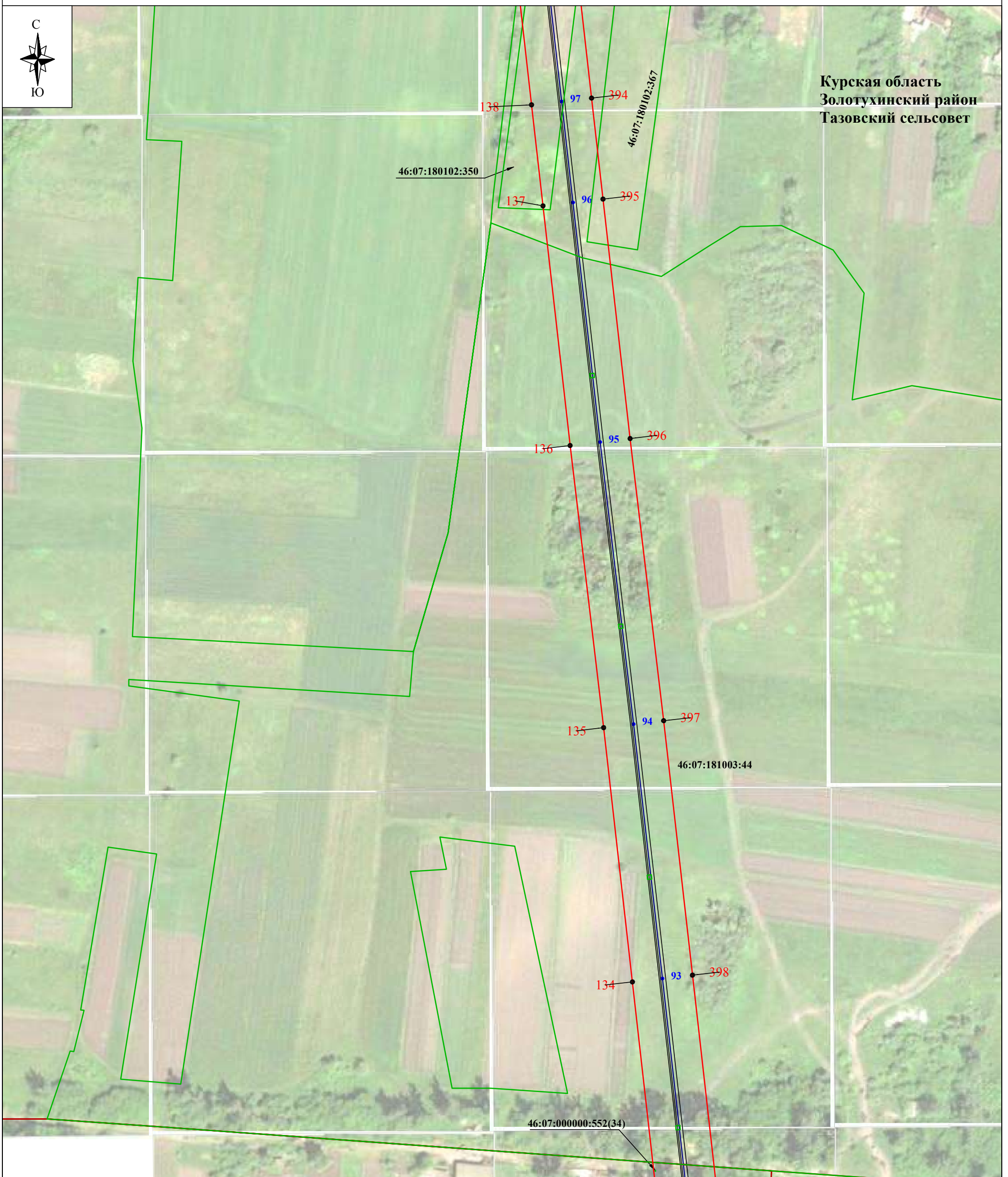
- - проектные границы публичного сервитута
- 1 - характерная точка границы публичного сервитута
- - границы административно-территориальных образований
- - обозначение границы населенного пункта
- - границы земельных участков по сведениям ЕГРН
- 46:11:060701:5 - кадастровый номер земельного участка
- ● 1 - линия электропередачи и опора с её номером

Масштаб 1:2000

Выноска № 18

- Курская область** - обозначение субъекта
- Золотухинский район** - обозначение муниципального образования
- Тазовский сельсовет**
- д. Жерновец** - обозначение населенного пункта
- - обозначение оси трассы ВЛ-35 кВ
- - обозначение проекции провода ВЛ-35 кВ

Схема расположения границ публичного сервитута



Курская область
Золотухинский район
Тазовский сельсовет

Используемые условные знаки и обозначения:

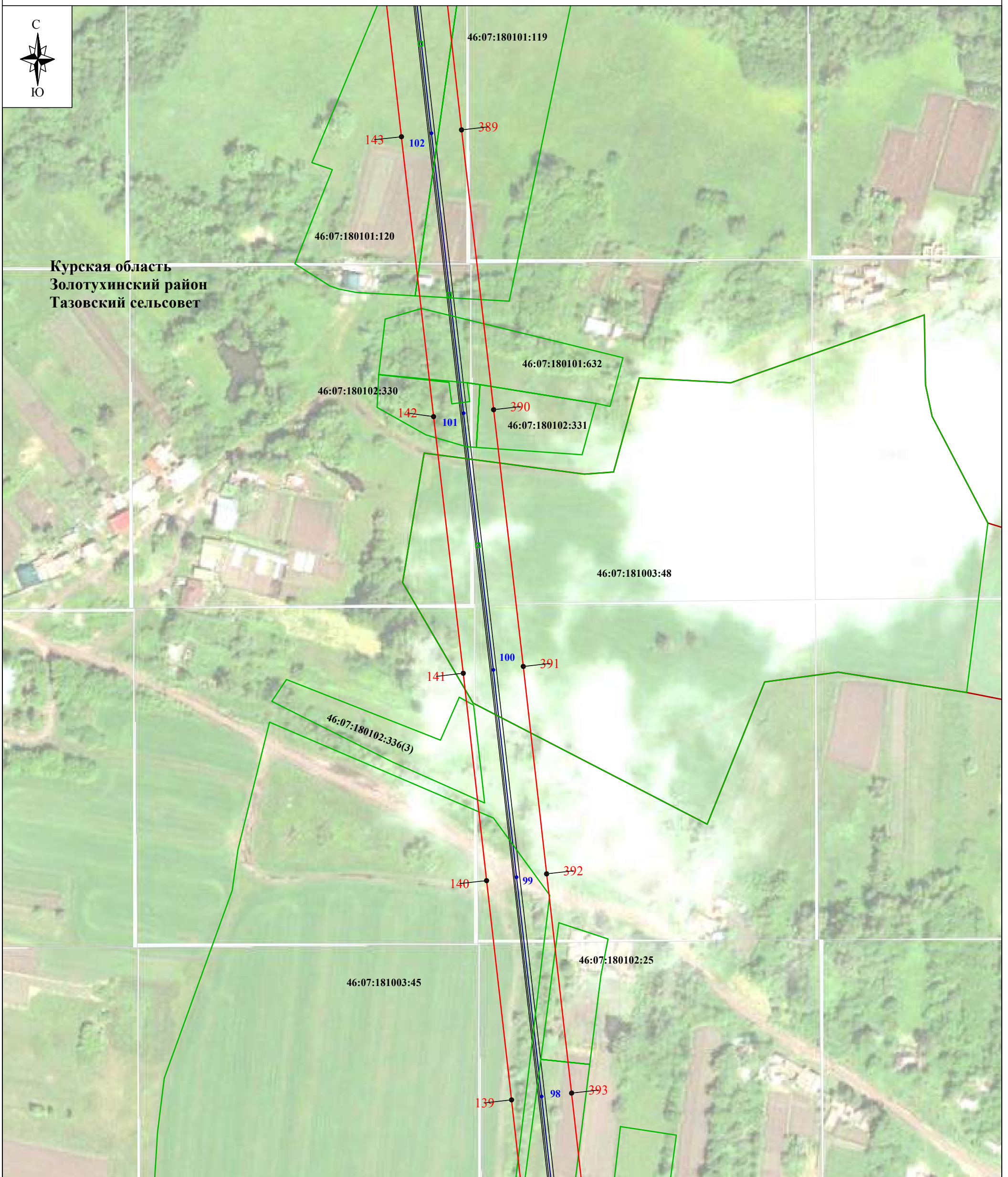
Масштаб 1:2000

Выноска № 19

- - проектные границы публичного сервитута
- 1 - характерная точка границы публичного сервитута
- - границы административно-территориальных образований
- - обозначение границы населенного пункта
- - границы земельных участков по сведениям ЕГРН
- 46:11:060701:5 - кадастровый номер земельного участка
- ● 1 - линия электропередачи и опора с её номером

- Курская область - обозначение субъекта
- Золотухинский район - обозначение муниципального образования
- Тазовский сельсовет - обозначение населенного пункта
- м. Свобода - обозначение населенного пункта
- - обозначение оси трассы ВЛ-35 кВ
- - обозначение проекции провода ВЛ-35 кВ

Схема расположения границ публичного сервитута



Курская область
Золотухинский район
Тазовский сельсовет

Используемые условные знаки и обозначения:

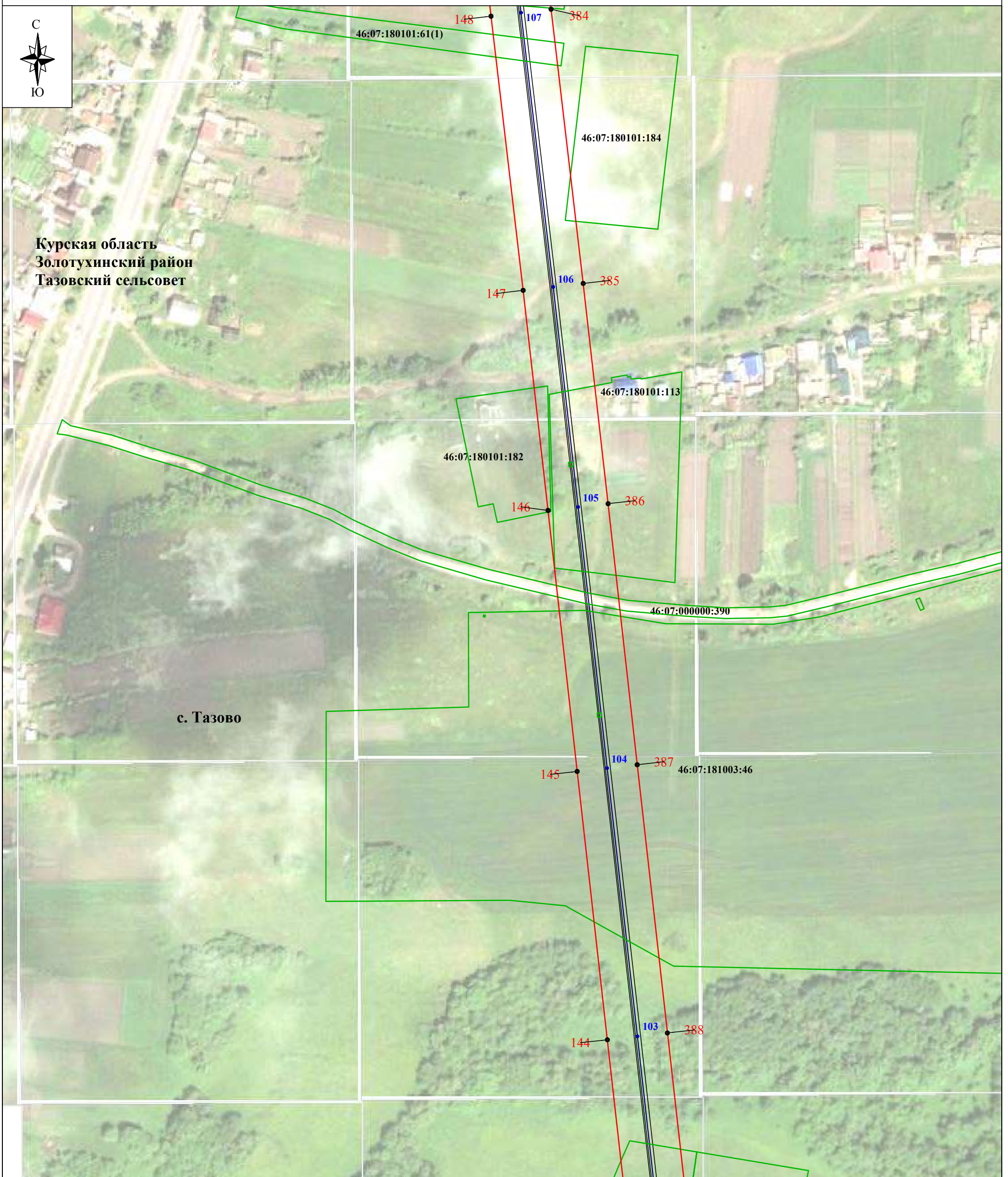
- - проектные границы публичного сервитута
- 1 - характерная точка границы публичного сервитута
- - границы административно-территориальных образований
- - обозначение границы населенного пункта
- - границы земельных участков по сведениям ЕГРН
- 46:11:060701:5 - кадастровый номер земельного участка
- - линия электропередачи и опора с её номером

Масштаб 1:2000

Выноска № 20

- Курская область - обозначение субъекта
- Золотухинский район - обозначение муниципального образования
- Тазовский сельсовет - обозначение населенного пункта
- м. Свобода - обозначение населенного пункта
- - обозначение оси трассы ВЛ-35 кВ
- - обозначение проекции провода ВЛ-35 кВ

Схема расположения границ публичного сервитута



Используемые условные знаки и обозначения:

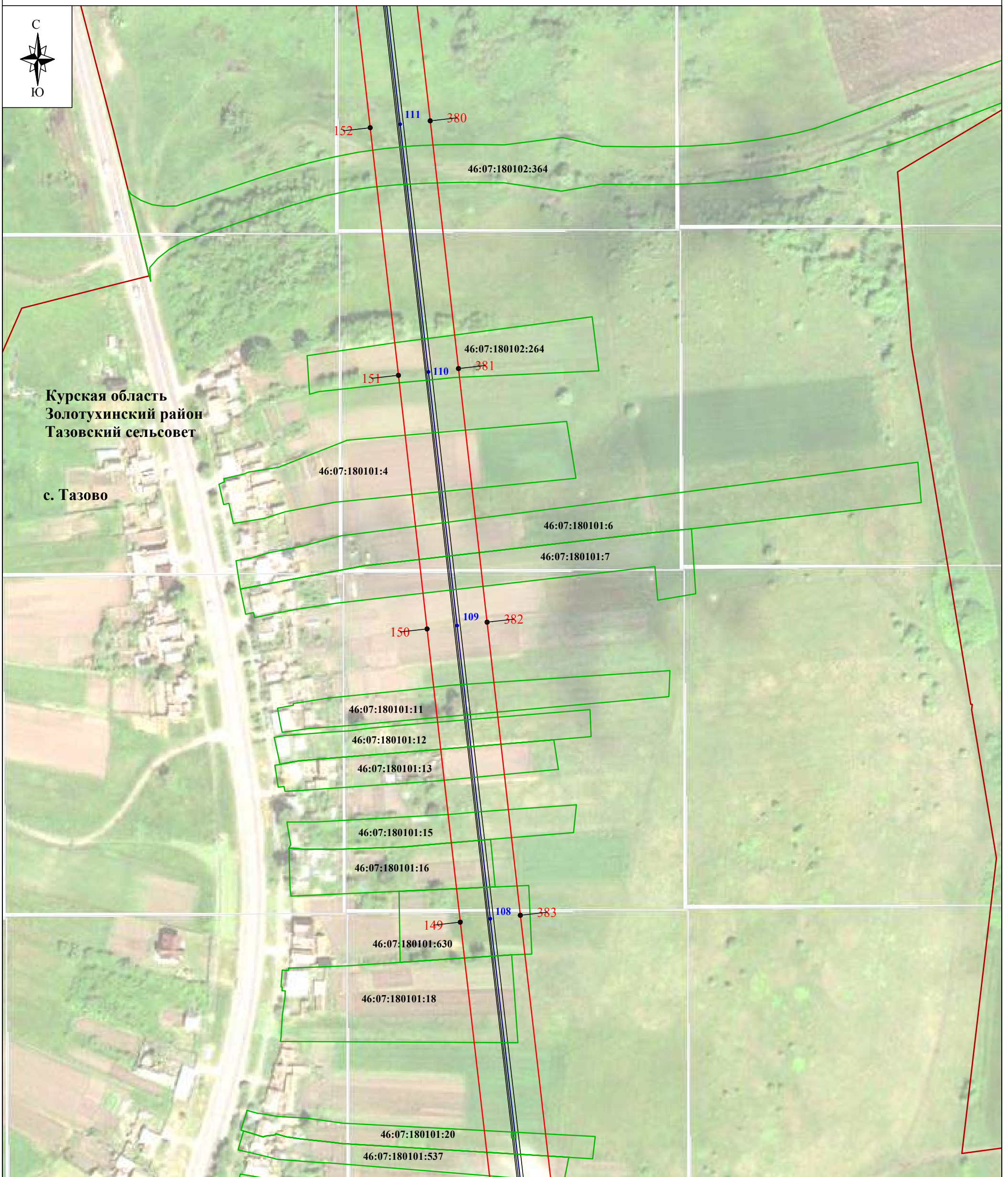
- - проектные границы публичного сервитута
- 1 - характерная точка границы публичного сервитута
- - границы административно-территориальных образований
- - обозначение границы населенного пункта
- - границы земельных участков по сведениям ЕГРН
- 46:11:060701:5 - кадастровый номер земельного участка
- ● 1 - линия электропередачи и опора с её номером

Масштаб 1:2000

Выноска № 21

- Курская область** - обозначение субъекта
- Золотухинский район** - обозначение муниципального образования
- Тазовский сельсовет** - обозначение населенного пункта
- м. Свобода** - обозначение населенного пункта
- - обозначение оси трассы ВЛ-35 кВ
- - обозначение проекции провода ВЛ-35 кВ

Схема расположения границ публичного сервитута



Используемые условные знаки и обозначения:

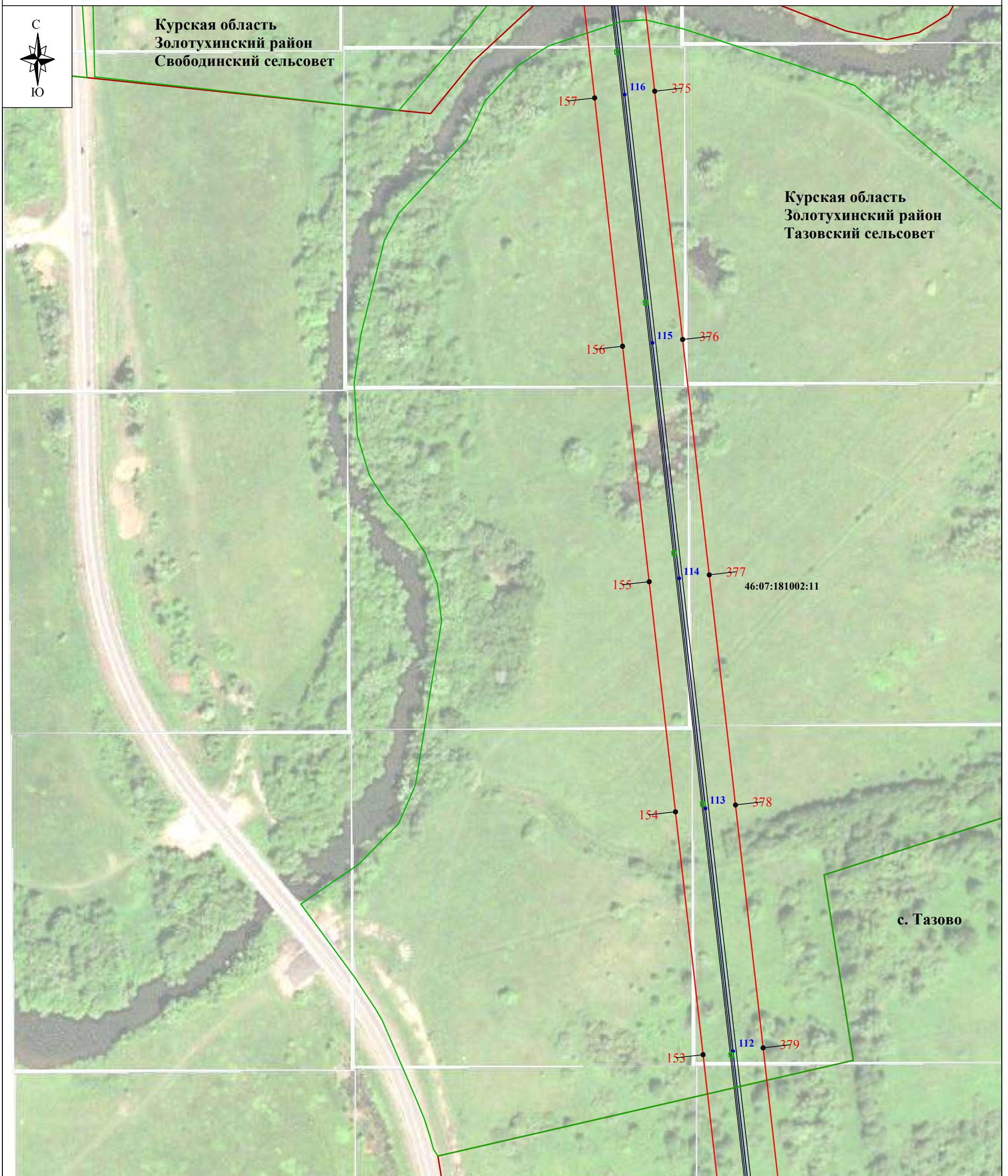
- - проектные границы публичного сервитута
- 1 - характерная точка границы публичного сервитута
- - границы административно-территориальных образований
- - обозначение границы населенного пункта
- - границы земельных участков по сведениям ЕГРН
- 46:11:060701:5 - кадастровый номер земельного участка
- 1 - линия электропередачи и опора с её номером

Масштаб 1:2000

Выноска № 22

- Курская область** - обозначение субъекта
- Золотухинский район** - обозначение муниципального образования
- Тазовский сельсовет**
- м. Свобода** - обозначение населенного пункта
- - обозначение оси трассы ВЛ-35 кВ
- - обозначение проекции провода ВЛ-35 кВ

Схема расположения границ публичного сервитута



Используемые условные знаки и обозначения:

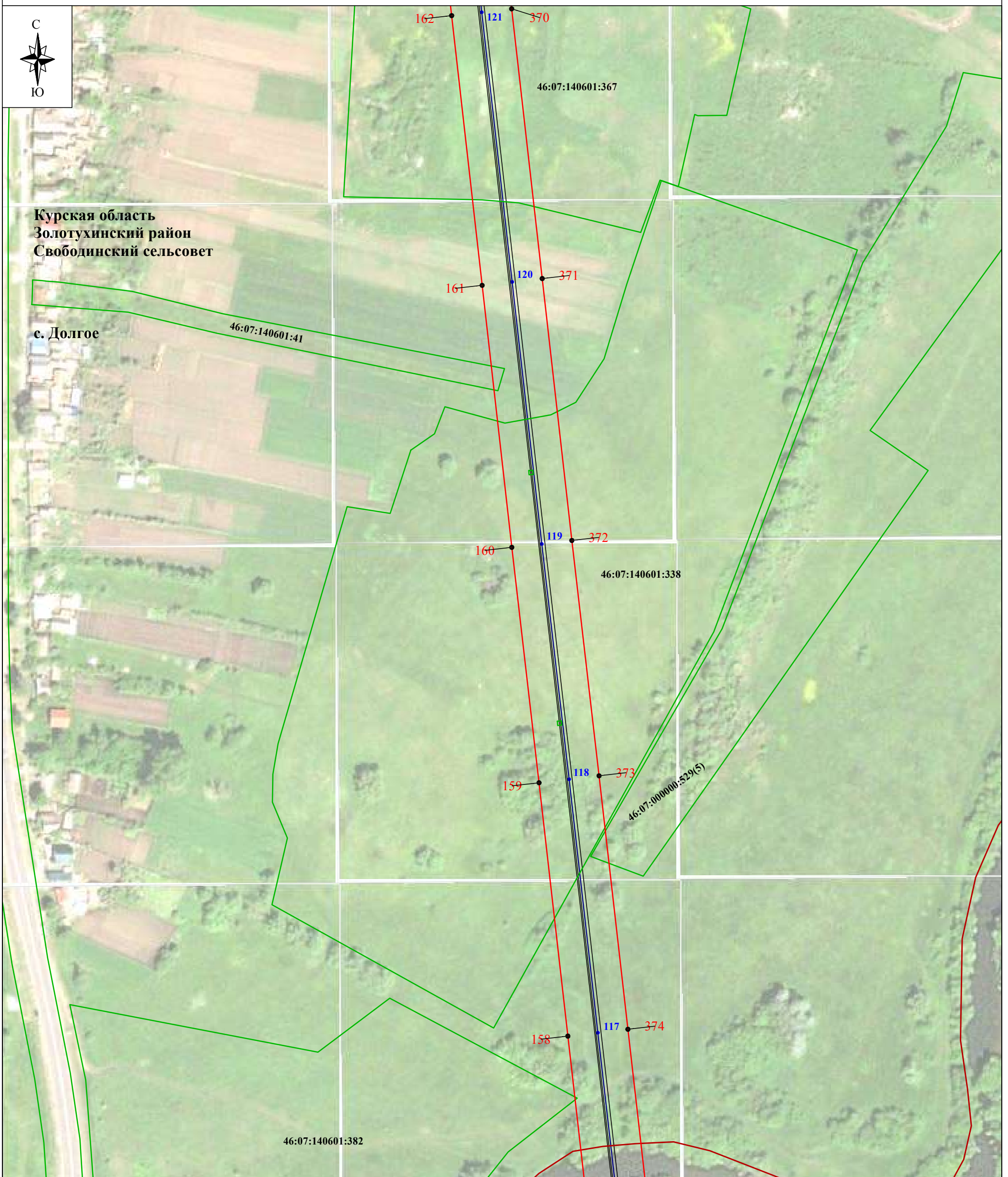
Масштаб 1:2000

Выноска № 23

- - проектные границы публичного сервитута
- 1 - характерная точка границы публичного сервитута
- - границы административно-территориальных образований
- - обозначение границы населенного пункта
- - границы земельных участков по сведениям ЕГРН
- 46:11:060701:5 - кадастровый номер земельного участка
- ● 1 - линия электропередачи и опора с её номером

- Курская область** - обозначение субъекта
- Золотухинский район** - обозначение муниципального образования
- Тазовский сельсовет** - обозначение населенного пункта
- м. Свобода** - обозначение населенного пункта
- - обозначение оси трассы ВЛ-35 кВ
- - обозначение проекции провода ВЛ-35 кВ

Схема расположения границ публичного сервитута



Используемые условные знаки и обозначения:

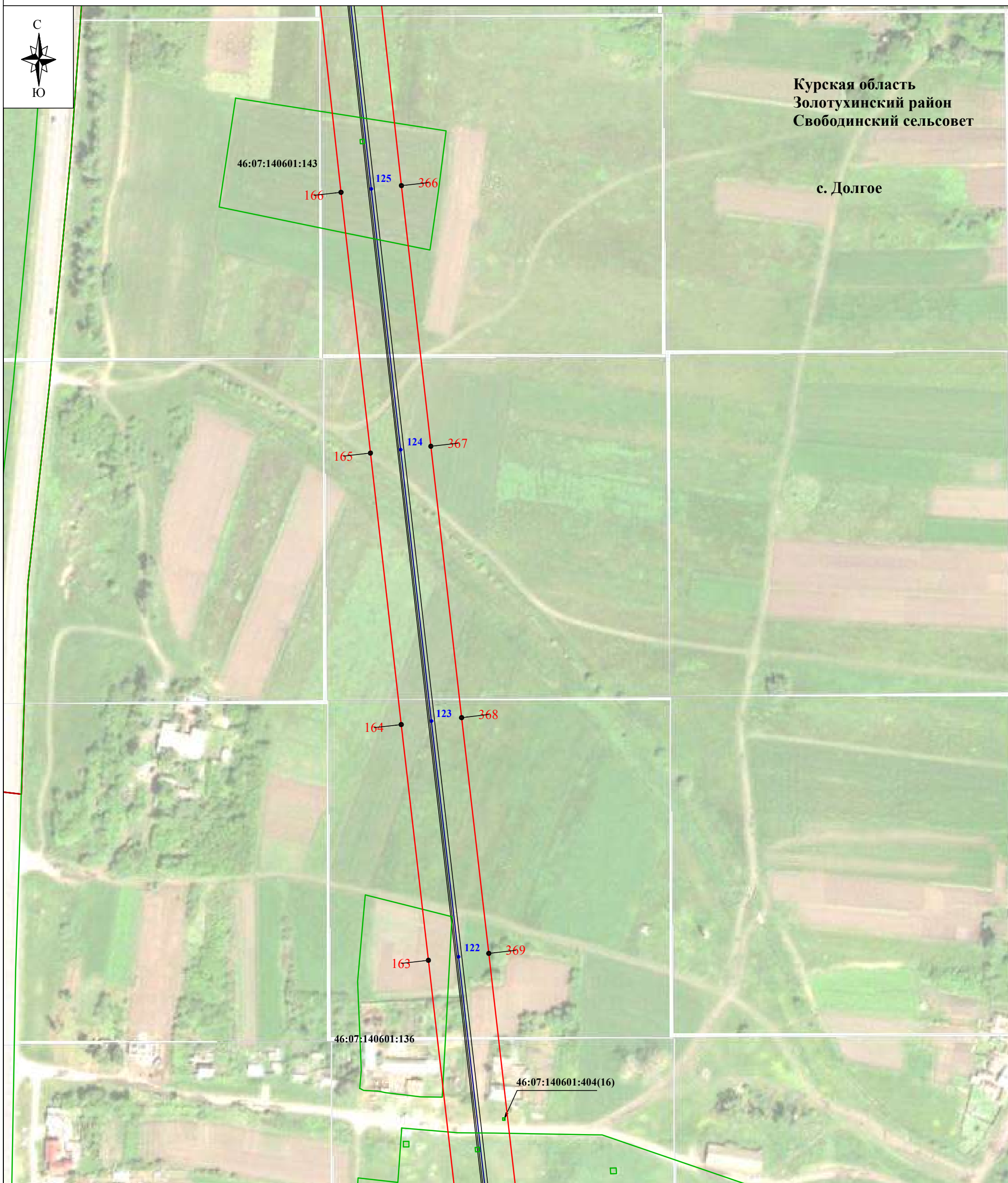
- - проектные границы публичного сервитута
- 1 - характерная точка границы публичного сервитута
- - границы административно-территориальных образований
- - обозначение границы населенного пункта
- - границы земельных участков по сведениям ЕГРН
- 46:11:060701:5 - кадастровый номер земельного участка
- 1 — - линия электропередачи и опора с её номером

Масштаб 1:2000

Выноска № 24

- Курская область** - обозначение субъекта
- Золотухинский район** - обозначение муниципального образования
- Свободинский сельсовет** - обозначение населенного пункта
- м. Свобода** - обозначение населенного пункта
- - обозначение оси трассы ВЛ-35 кВ
- - обозначение проекции провода ВЛ-35 кВ

Схема расположения границ публичного сервитута



Используемые условные знаки и обозначения:

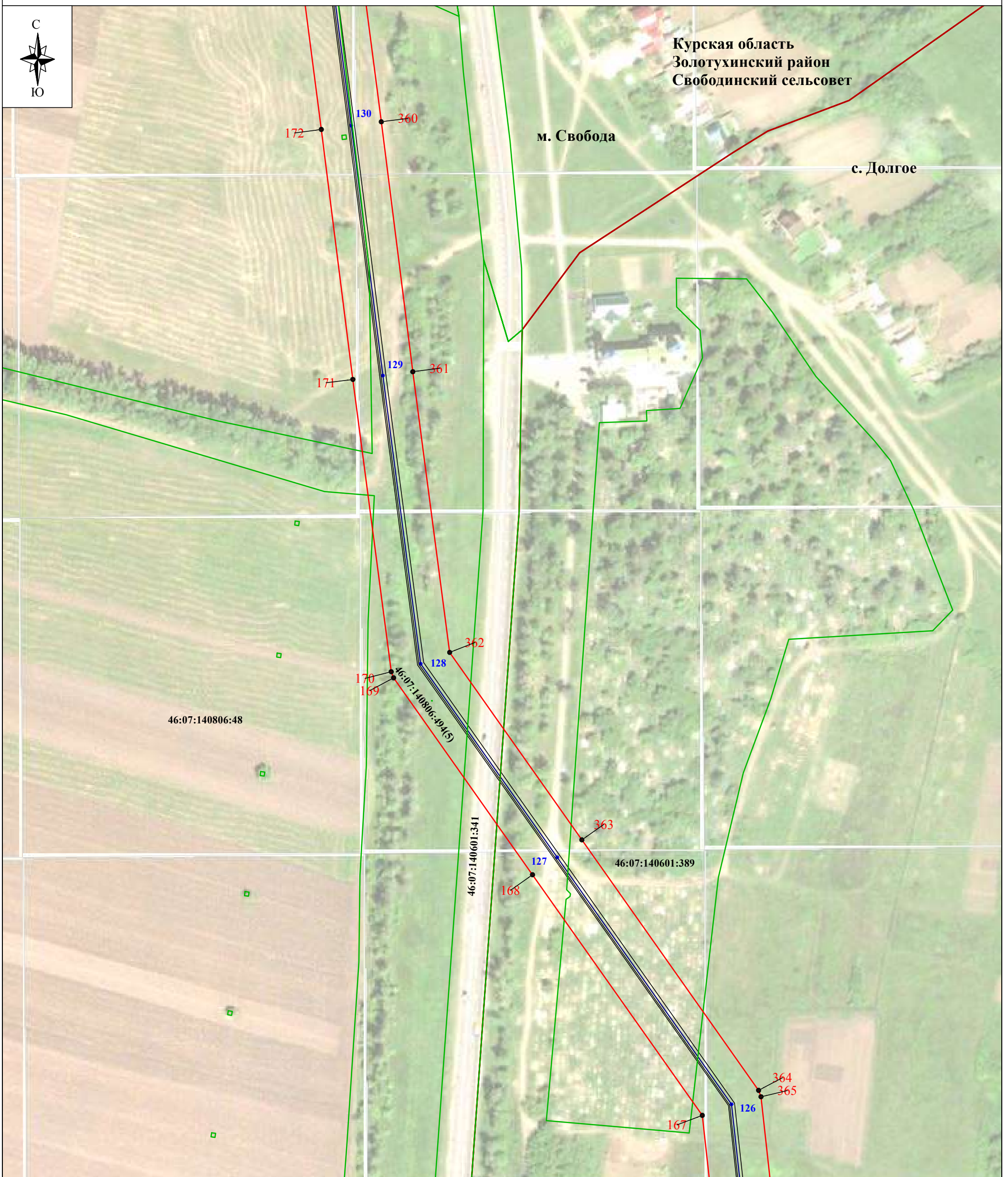
- - проектные границы публичного сервитута
- 1 - характерная точка границы публичного сервитута
- - границы административно-территориальных образований
- - обозначение границы населенного пункта
- - границы земельных участков по сведениям ЕГРН
- 46:11:060701:5 - кадастровый номер земельного участка
- ● 1 - линия электропередачи и опора с её номером

Масштаб 1:2000

Выноска № 25

- Курская область** - обозначение субъекта
- Золотухинский район** - обозначение муниципального образования
- Свободинский сельсовет** - обозначение населенного пункта
- м. Свобода** - обозначение населенного пункта
- - обозначение оси трассы ВЛ-35 кВ
- - обозначение проекции провода ВЛ-35 кВ

Схема расположения границ публичного сервитута



Используемые условные знаки и обозначения:

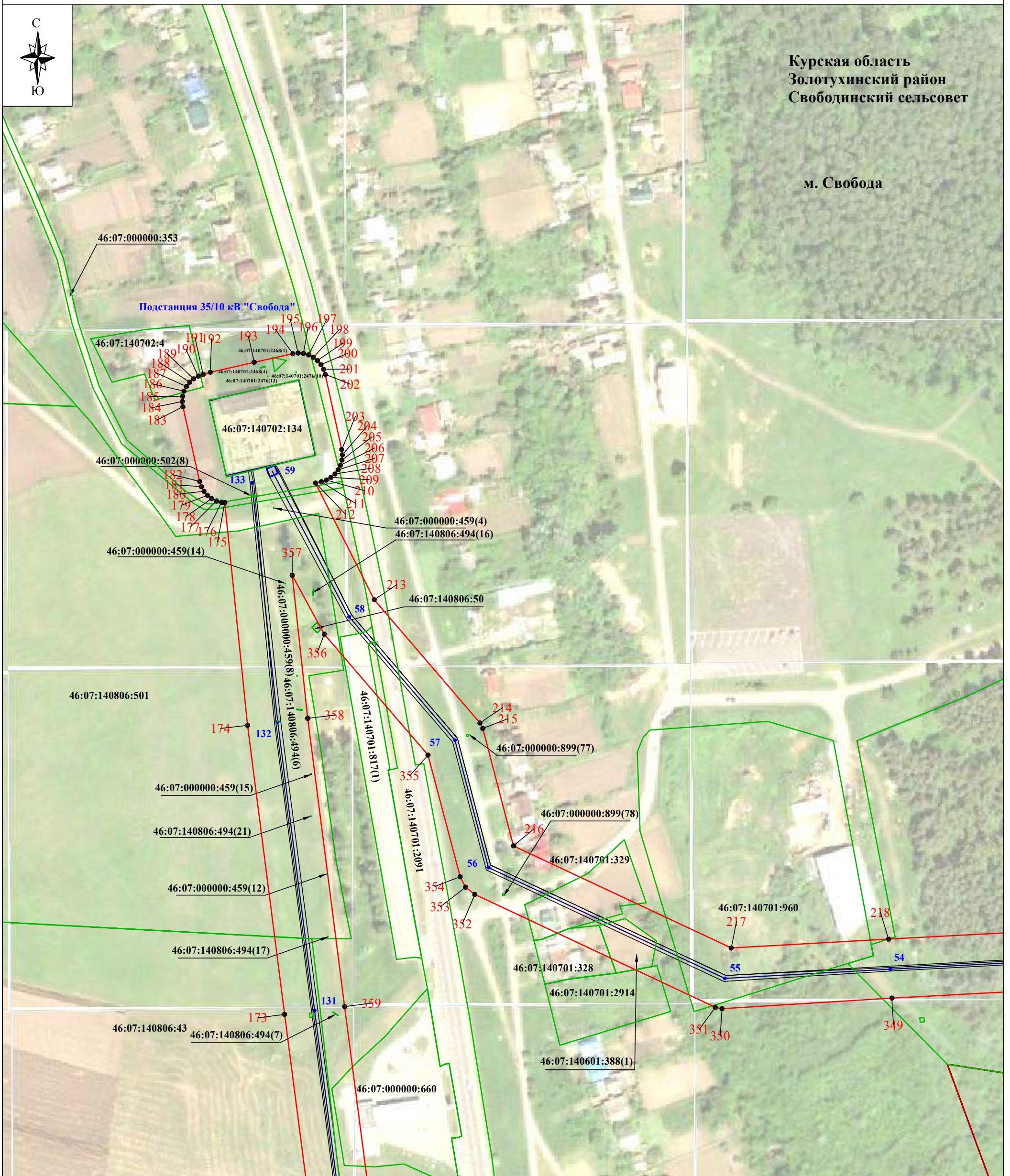
Масштаб 1:2000

Выноска № 26

- - проектные границы публичного сервитута
- 1 - характерная точка границы публичного сервитута
- - границы административно-территориальных образований
- - обозначение границы населенного пункта
- - границы земельных участков по сведениям ЕГРН
- 46:11:060701:5 - кадастровый номер земельного участка
- 1 - линия электропередачи и опора с её номером

- Курская область** - обозначение субъекта
- Золотухинский район** - обозначение муниципального образования
- Свободинский сельсовет**
- м. Свобода** - обозначение населенного пункта
- - обозначение оси трассы ВЛ-35 кВ
- - обозначение проекции провода ВЛ-35 кВ

Схема расположения границ публичного сервитута



Используемые условные знаки и обозначения:

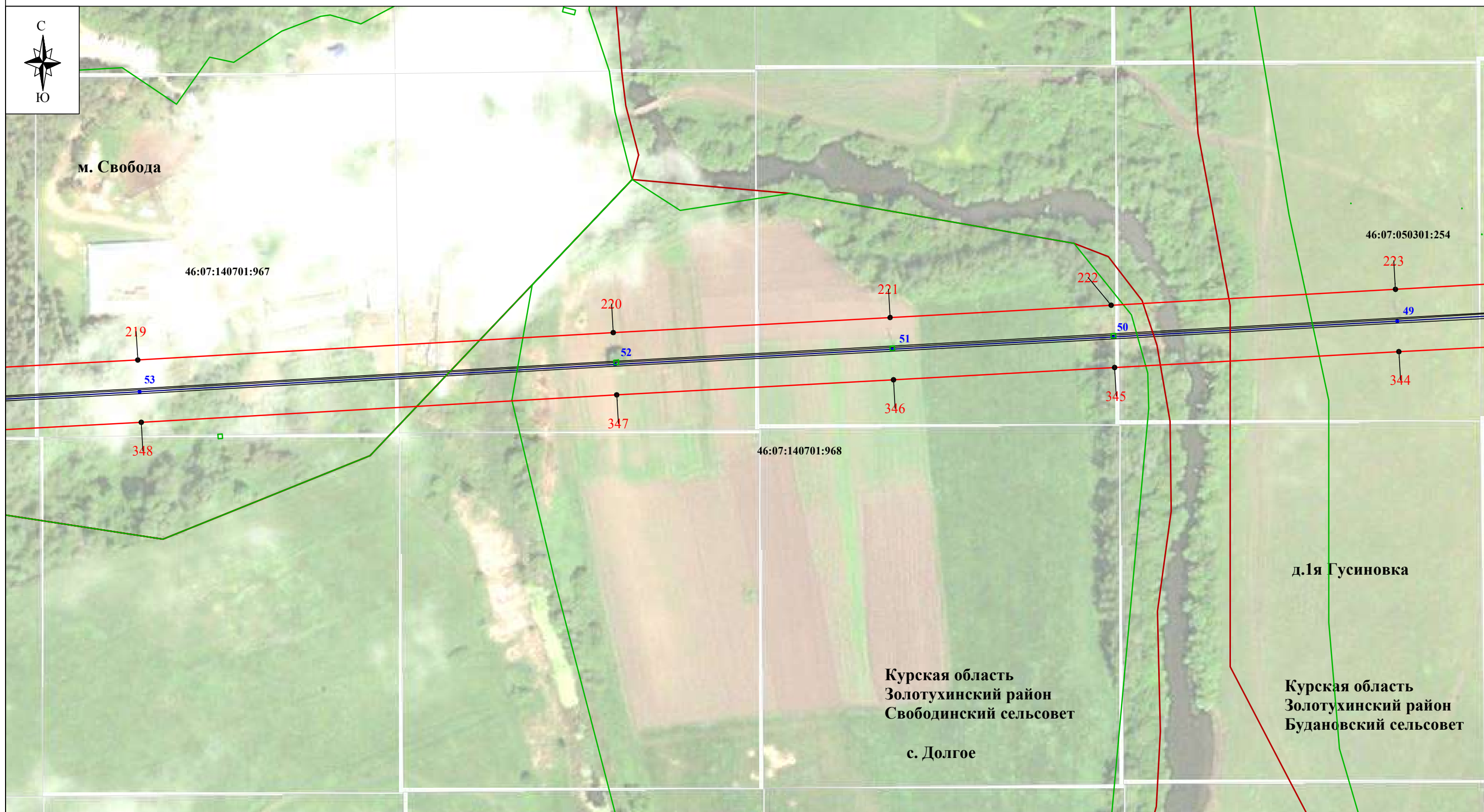
- - проектные границы публичного сервитута
- 1 - характерная точка границы публичного сервитута
- - границы административно-территориальных образований
- - обозначение границы населенного пункта
- - границы земельных участков по сведениям ЕГРН
- 46:11:060701:5 - кадастровый номер земельного участка
- - линия электропередачи и опора с её номером

Масштаб 1:2000

Выноска № 27

- Курская область** - обозначение субъекта
- Золотухинский район** - обозначение муниципального образования
- Свободинский сельсовет**
- м. Свобода** - обозначение населенного пункта
- - обозначение оси трассы ВЛ-35 кВ
- - обозначение проекции провода ВЛ-35 кВ

Схема расположения границ публичного сервитута



Используемые условные знаки и обозначения:

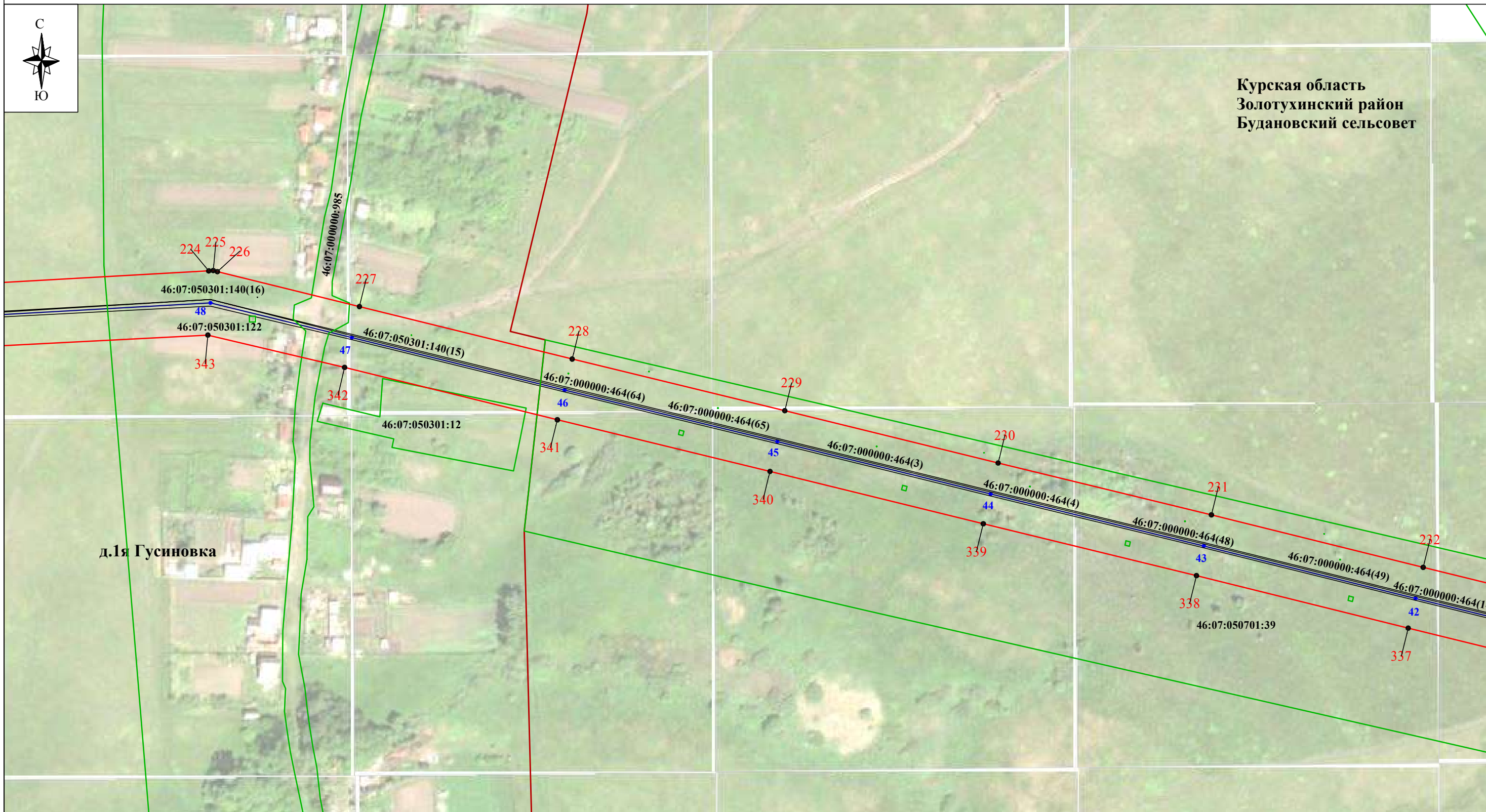
- - проектные границы публичного сервитута
- **1** - характерная точка границы публичного сервитута
- - границы административно-территориальных образований
- - обозначение границы населенного пункта
- - границы земельных участков по сведениям ЕГРН
- 46:11:060701:5 - кадастровый номер земельного участка
- **1** - линия электропередачи и опора с её номером

Масштаб 1:2000

Выноска № 28

- Курская область** - обозначение субъекта
- Золотухинский район** - обозначение муниципального образования
- Свободинский сельсовет** - обозначение населенного пункта
- м. Свобода** - обозначение населенного пункта
- - обозначение оси трассы ВЛ-35 кВ
- - обозначение проекции провода ВЛ-35 кВ

Схема расположения границ публичного сервитута



Используемые условные знаки и обозначения:

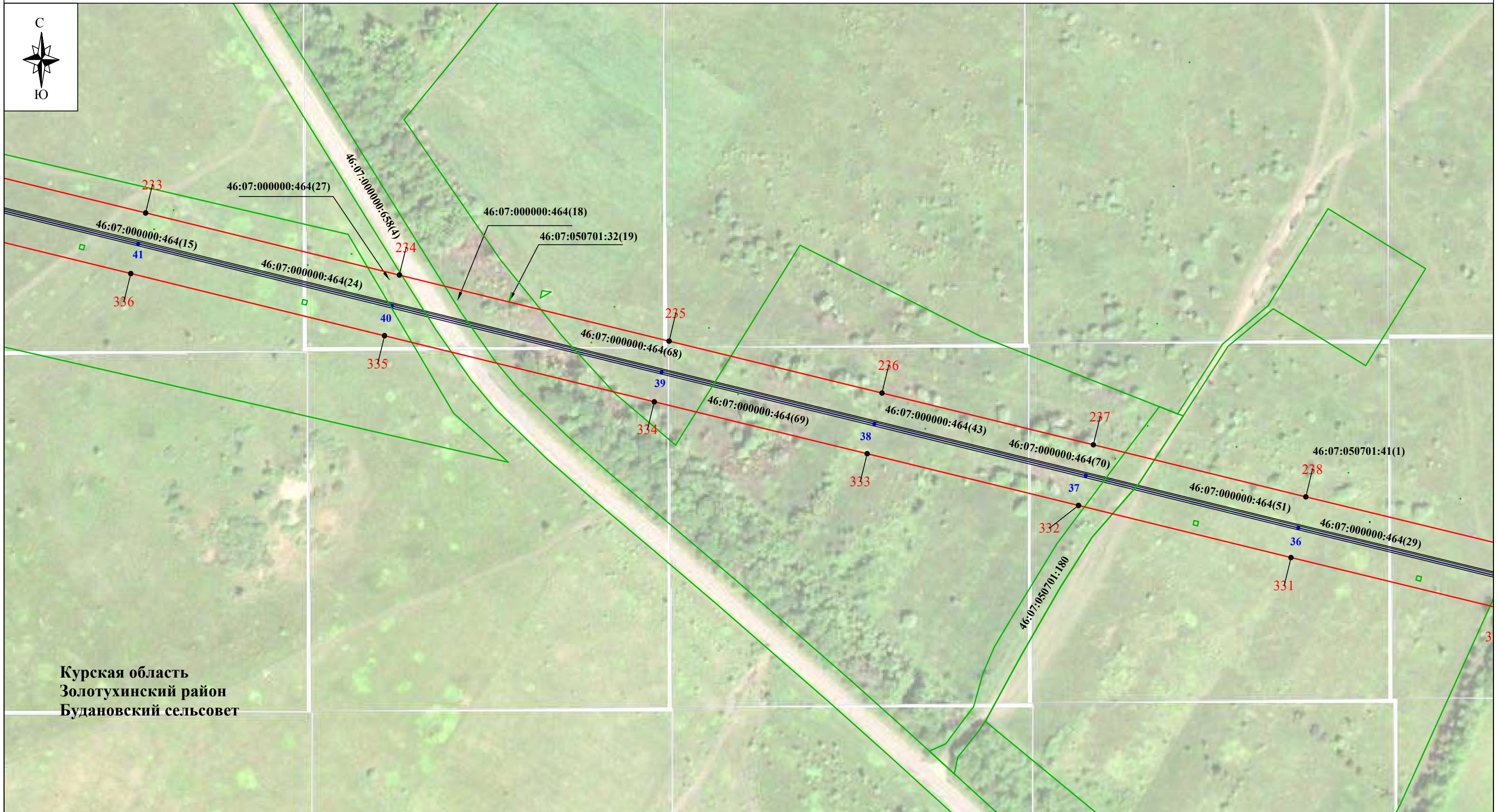
- - проектные границы публичного сервитута
- 1 - характерная точка границы публичного сервитута
- - границы административно-территориальных образований
- - обозначение границы населенного пункта
- - границы земельных участков по сведениям ЕГРН
- 46:11:060701:5 - кадастровый номер земельного участка
- 1 - линия электропередачи и опора с её номером

Масштаб 1:2000

Выноска № 29

- Курская область - обозначение субъекта
- Золотухинский район - обозначение муниципального образования
- Будановский сельсовет - обозначение населенного пункта
- - обозначение оси трассы ВЛ-35 кВ
- - обозначение проекции провода ВЛ-35 кВ

Схема расположения границ публичного сервитута



Курская область
Золотухинский район
Будановский сельсовет

Используемые условные знаки и обозначения:

- - проектные границы публичного сервитута
- 1 - характерная точка границы публичного сервитута
- - границы административно-территориальных образований
- - обозначение границы населенного пункта
- - границы земельных участков по сведениям ЕГРН
- 46:11:060701:5 - кадастровый номер земельного участка
- 1 - линия электропередачи и опора с её номером

Масштаб 1:2000

Выноска № 30

- Курская область - обозначение субъекта
- Золотухинский район - обозначение муниципального образования
- Будановский сельсовет - обозначение населенного пункта
- д. Будановка - обозначение населенного пункта
- - обозначение оси трассы ВЛ-35 кВ
- - обозначение проекции провода ВЛ-35 кВ

Схема расположения границ публичного сервитута



Используемые условные знаки и обозначения:

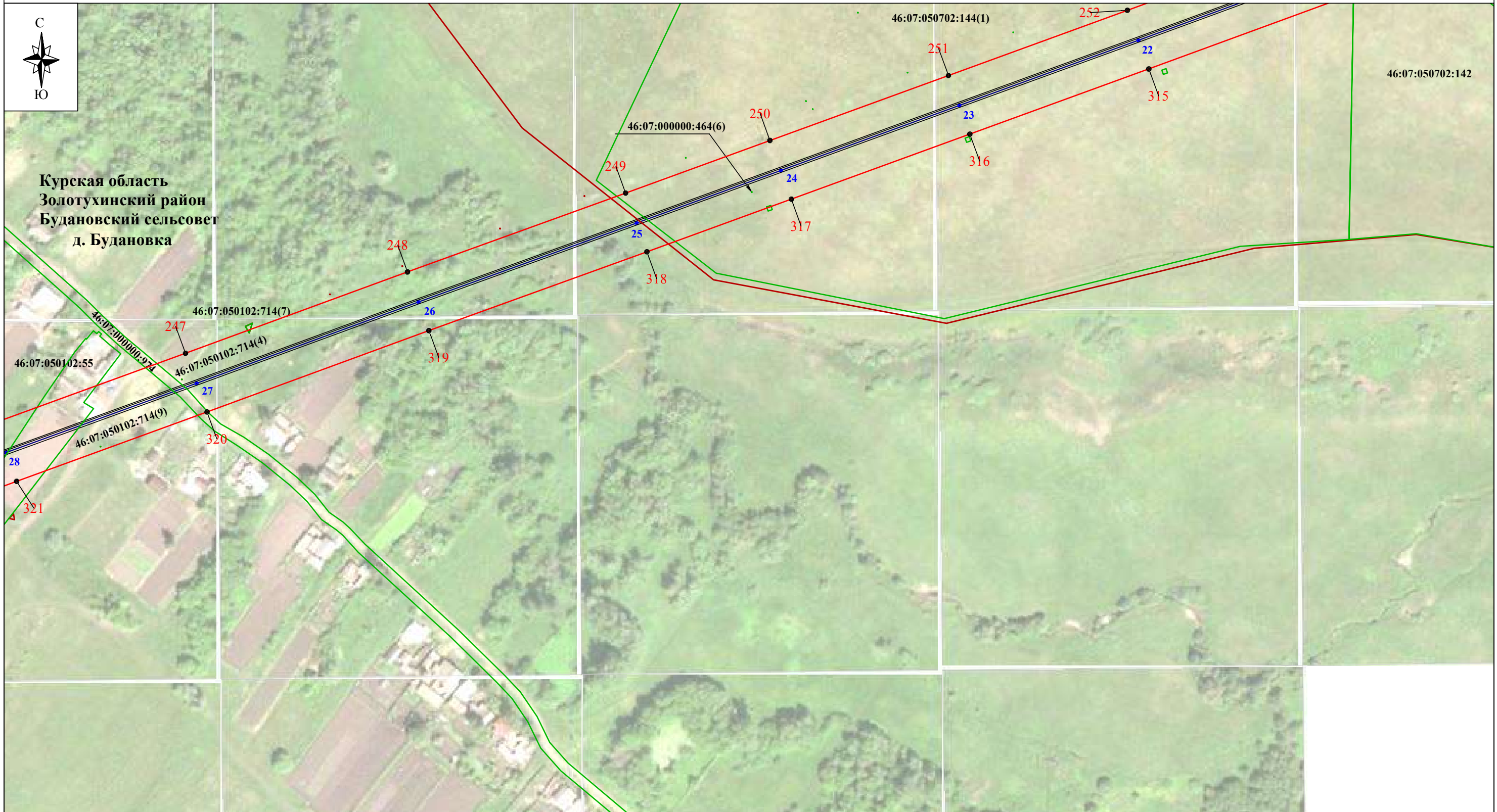
- - проектные границы публичного сервитута
- 1 - характерная точка границы публичного сервитута
- - границы административно-территориальных образований
- - обозначение границы населенного пункта
- - границы земельных участков по сведениям ЕГРН
- 46:11:060701:5 - кадастровый номер земельного участка
- 1 - линия электропередачи и опора с её номером

Масштаб 1:2000

Выноска № 31

- Курская область - обозначение субъекта
- Золотухинский район - обозначение муниципального образования
- Будановский сельсовет - обозначение населенного пункта
- д. Будановка - обозначение населенного пункта
- - обозначение оси трассы ВЛ-35 кВ
- - обозначение проекции провода ВЛ-35 кВ

Схема расположения границ публичного сервитута



Используемые условные знаки и обозначения:

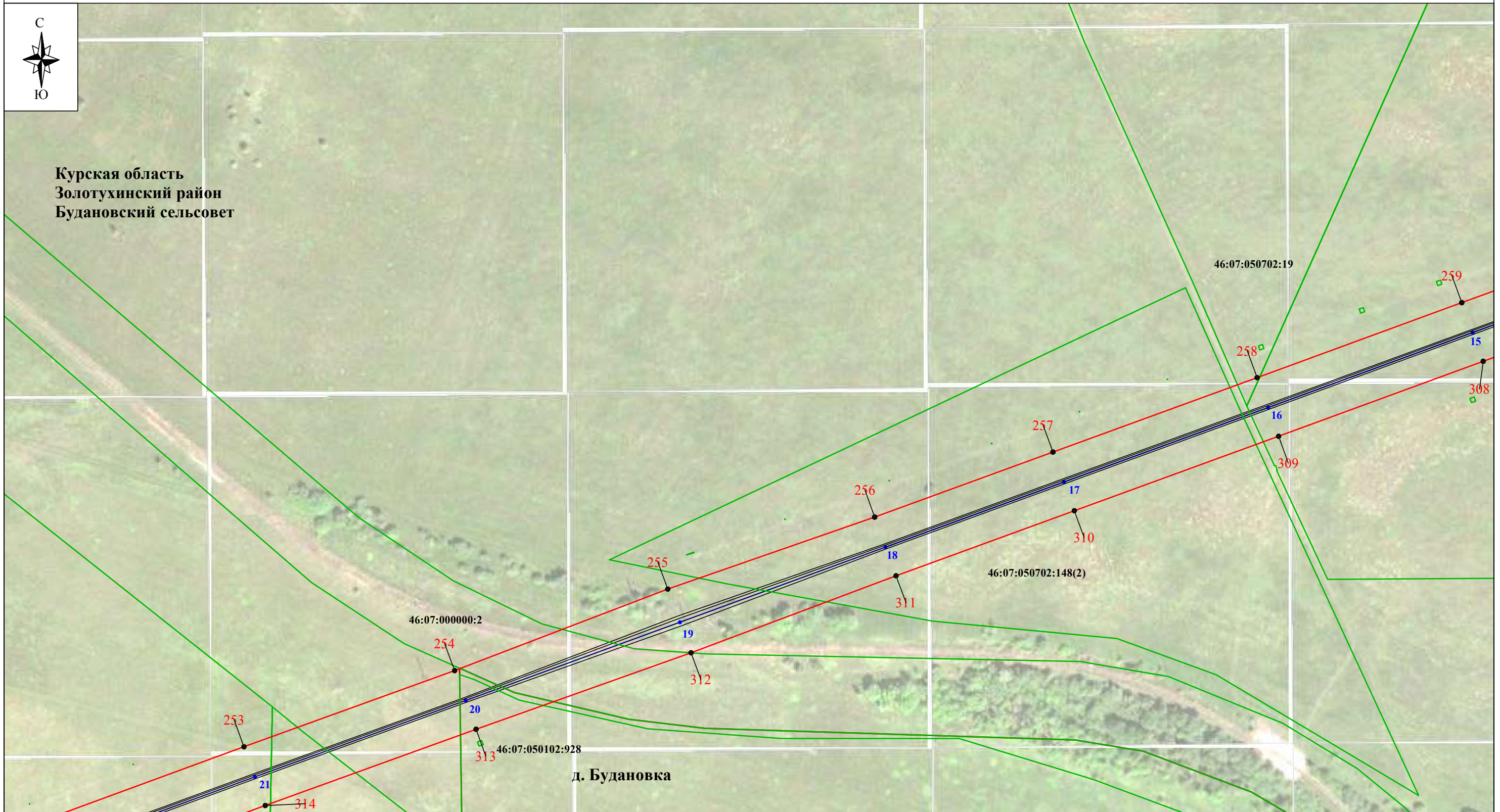
- - проектные границы публичного сервитута
- 1 - характерная точка границы публичного сервитута
- - границы административно-территориальных образований
- - обозначение границы населенного пункта
- - границы земельных участков по сведениям ЕГРН
- 46:11:060701:5 - кадастровый номер земельного участка
- 1 - линия электропередачи и опора с её номером

Масштаб 1:2000

Выноска № 32

- Курская область** - обозначение субъекта
- Золотухинский район** - обозначение муниципального образования
- Будановский сельсовет** - обозначение населенного пункта
- - обозначение оси трассы ВЛ-35 кВ
- - обозначение проекции провода ВЛ-35 кВ

Схема расположения границ публичного сервитута



Используемые условные знаки и обозначения:

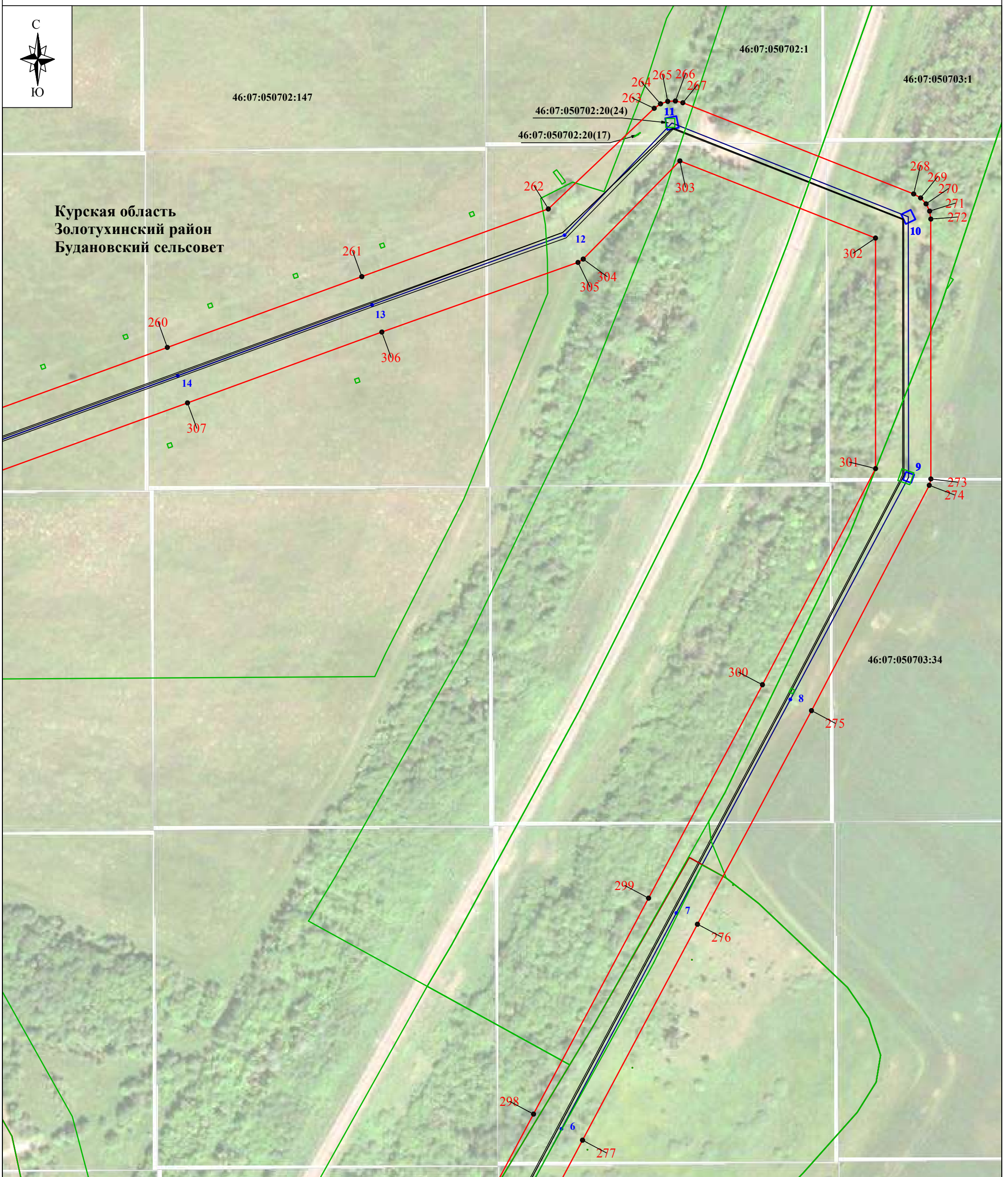
- - проектные границы публичного сервитута
- **1** - характерная точка границы публичного сервитута
- - границы административно-территориальных образований
- - обозначение границы населенного пункта
- - границы земельных участков по сведениям ЕГРН
- 46:11:060701:5 - кадастровый номер земельного участка
- **1** - линия электропередачи и опора с её номером

Масштаб 1:2000

Выноска № 33

- Курская область - обозначение субъекта
- Золотухинский район - обозначение муниципального образования
- Будановский сельсовет - обозначение населенного пункта
- д. Будановка - обозначение населенного пункта
- - обозначение оси трассы ВЛ-35 кВ
- - обозначение проекции провода ВЛ-35 кВ

Схема расположения границ публичного сервитута



Используемые условные знаки и обозначения:

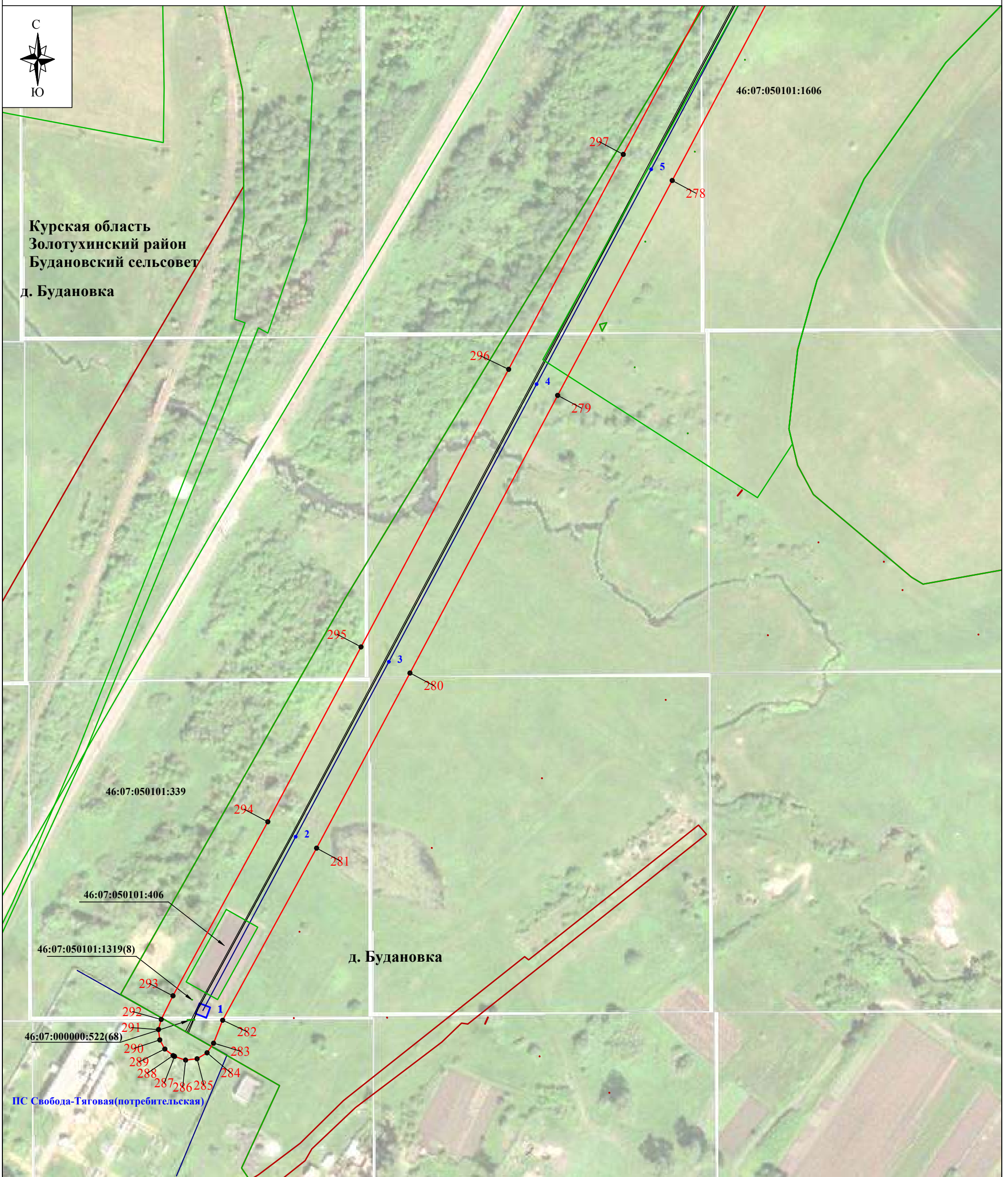
- - проектные границы публичного сервитута
- 1 - характерная точка границы публичного сервитута
- - границы административно-территориальных образований
- - обозначение границы населенного пункта
- - границы земельных участков по сведениям ЕГРН
- 46:11:060701:5 - кадастровый номер земельного участка
- ● 1 - линия электропередачи и опора с её номером

Масштаб 1:2000

Выноска № 34

- Курская область** - обозначение субъекта
- Золотухинский район** - обозначение муниципального образования
- Будановский сельсовет** - обозначение населенного пункта
- - обозначение оси трассы ВЛ-35 кВ
- - обозначение проекции провода ВЛ-35 кВ

Схема расположения границ публичного сервитута



Используемые условные знаки и обозначения:

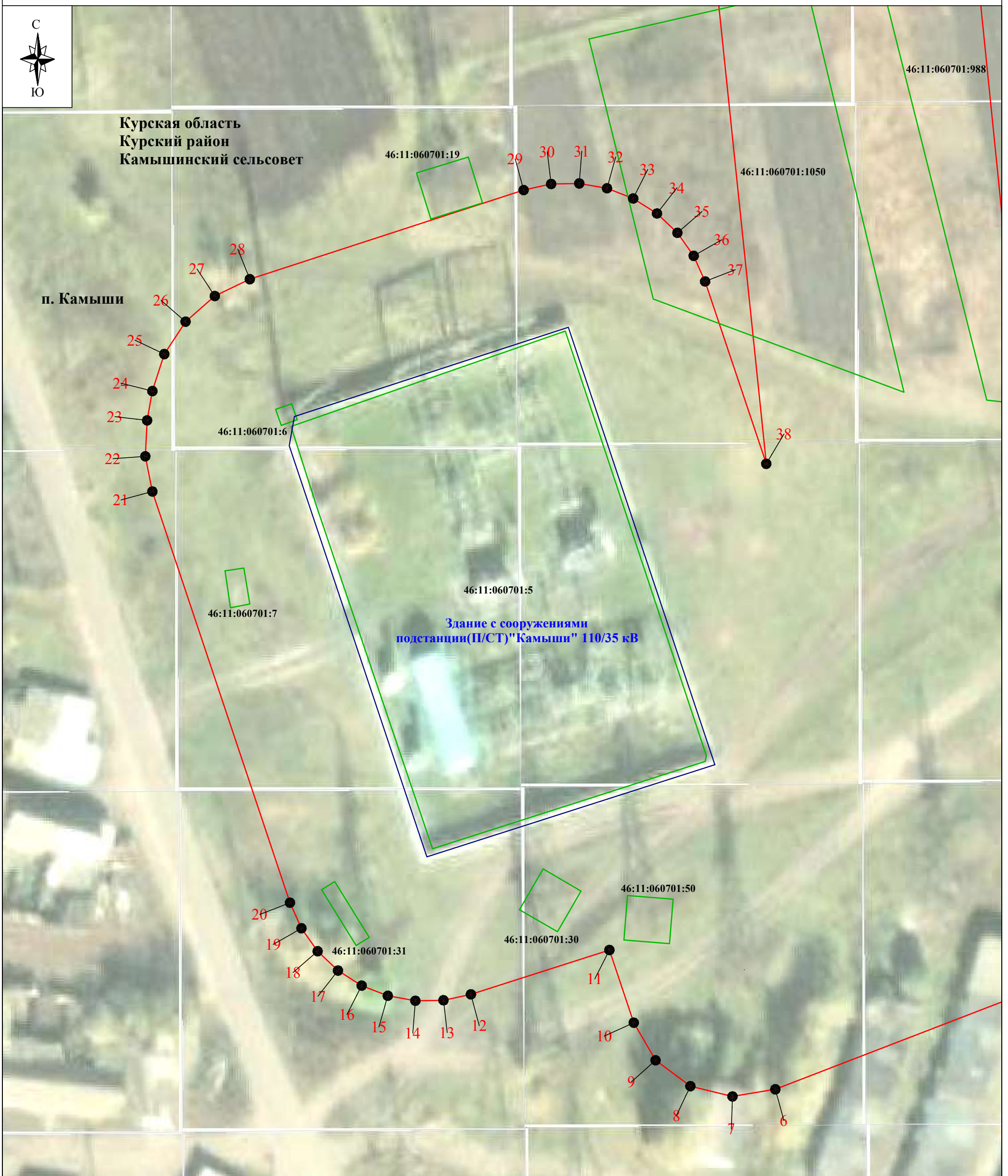
Масштаб 1:2000

Выноска № 35

- - проектные границы публичного сервитута
- 1 - характерная точка границы публичного сервитута
- - границы административно-территориальных образований
- - обозначение границы населенного пункта
- - границы земельных участков по сведениям ЕГРН
- 46:11:060701:5 - кадастровый номер земельного участка
- 1 - линия электропередачи и опора с её номером

- Курская область** - обозначение субъекта
- Золотухинский район** - обозначение муниципального образования
- Будановский сельсовет** - обозначение населенного пункта
- д. Будановка** - обозначение населенного пункта
- - обозначение оси трассы ВЛ-35 кВ
- - обозначение проекции провода ВЛ-35 кВ

Схема расположения границ публичного сервитута



Используемые условные знаки и обозначения:

Масштаб 1:500

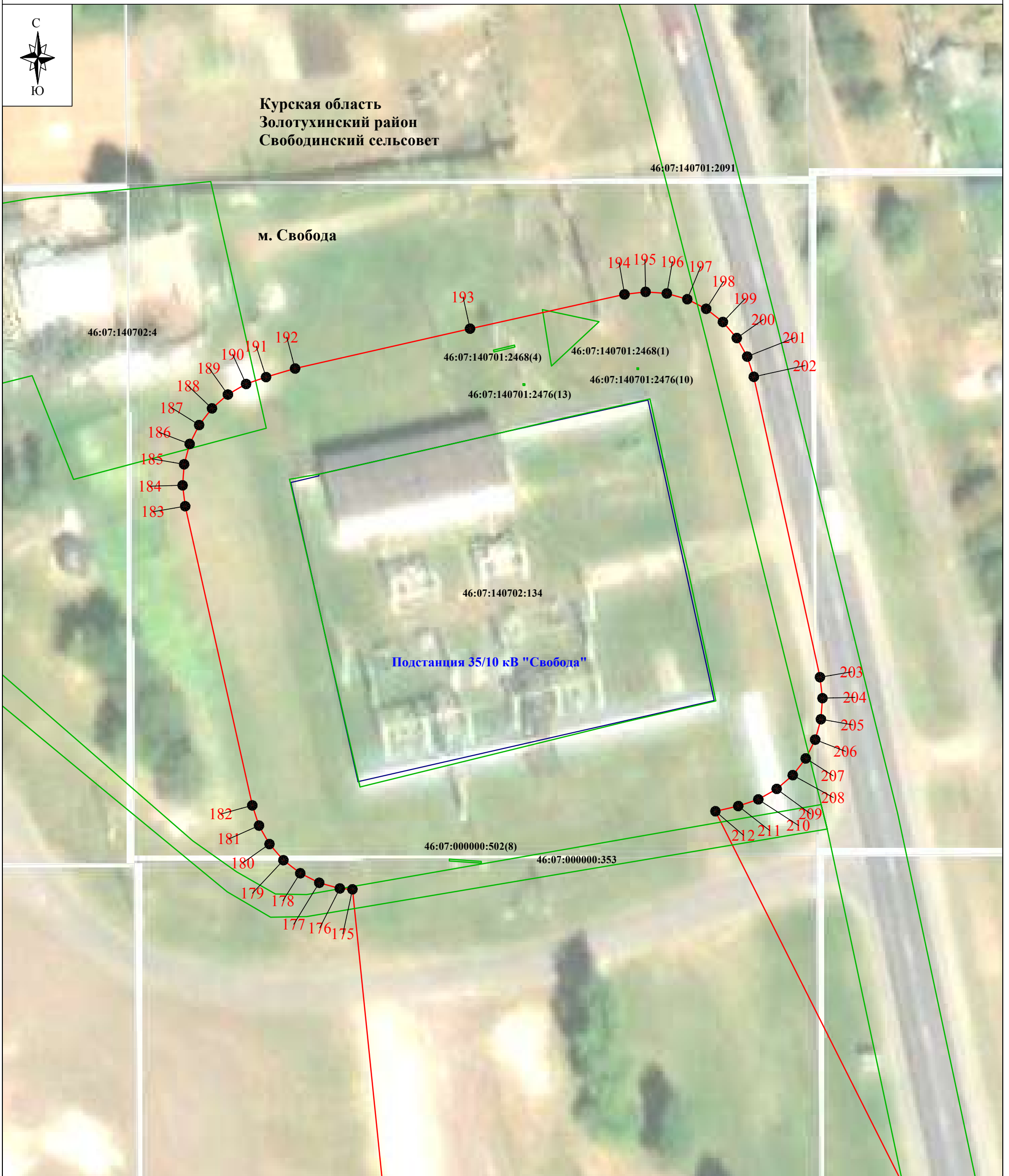
Выноска № 1.1

- - проектные границы публичного сервитута
- **1** - характерная точка границы публичного сервитута
- - обозначение границы населенного пункта
- - границы земельных участков по сведениям ЕГРН
- 46:11:060701:5 - кадастровый номер земельного участка

- Курская область** - обозначение субъекта
- Курский район** - обозначение муниципального образования
- Камышинский сельсовет**
- п. Камыши** - обозначение населенного пункта

Здание с сооружениями подстанции(П/СТ)"Камыши" 110/35 кВ - подстанция и его наименование

Схема расположения границ публичного сервитута



Используемые условные знаки и обозначения:

Масштаб 1:500

Выноска № 27.1

- - проектные границы публичного сервитута
- 1 - характерная точка границы публичного сервитута
- - обозначение границы населенного пункта
- - границы земельных участков по сведениям ЕГРН
- 46:07:140702:4 - кадастровый номер земельного участка
- Подстанция 35/10 кВ "Свобода" - подстанция и его наименование

- Курская область - обозначение субъекта
- Золотухинский район - обозначение муниципального образования
- Свободинский сельсовет - обозначение населенного пункта
- м. Свобода - обозначение населенного пункта